

Tourismus  
Ostalb

# Wander- TOU REN

UNSERE SCHÖNE  
OSTALB ENTDECKEN.


# Willkommen auf der Ostalb

## Liebe Gäste,

wer aktive Erholung in einer intakten und abwechslungsreichen Kulturlandschaft sucht, ist bei uns auf der Ostalb richtig. Hier gibt es ein gut ausgebautes Wanderwegenetz mit ausgeschilderten Wandertouren von unterschiedlicher Länge. Sie führen durch die Landschaft zu kulturellen Höhepunkten. Am Wegesrand liegen zahlreiche Gastronomiebetriebe, die zur Rast und zum Verweilen einladen.

Wir stellen Ihnen 31 Wanderwege vor, die jedes Wandererherz höher schlagen lassen: Themenwege zu Geschichte und Kultur oder landschaftlich reizvolle Wanderungen mit Naturschönheiten, wie abgelegenen Seen, imposanten Felsen und mystischen Höhlen. Außerdem finden Sie zwei landschaftlich sehr ansprechende barrierefreie Wege vor. Egal, ob auf Fernwanderwegen oder Rundtouren: Bei uns kommen Sie immer auf Ihre Kosten.

Also auf geht's und erfahren Sie das Wanderglück auf der schönen Ostalb!



Schönenbergkirche



Albsteig



Felsenmeer Wental



Schwedenweg

31 Touren  
bis 80 km  
Länge



Burgruine Flochberg



Limesturm  
Rainau-Buch




Münster Schwäbisch Gmünd



Abtei Neresheim



Kapfenburg  
bei Lauchheim



Himmelreich bei Heubach

# Inhalt

## Seiten

### 01 Übersichtskarte 08 – 09

### 02 Fernwanderwege

01 – Albsteig HW1 im Ostalbkreis	51 km / 1.865 Hm	schwer	<b>10 – 11</b>
02 – Deutscher Limes-Wanderweg im Ostalbkreis	80 km / 1.400 Hm	leicht	<b>12 – 13</b>
03 – Der Fränkisch-Schwäbische Jakobsweg im Ostalbkreis	60 km / 1.330 Hm	mittel	<b>14 – 15</b>
04 – Jakobsweg Ansbach – Ulm im Ostalbkreis	54 km / 993 Hm	mittel	<b>16 – 17</b>
05 – Kocher-Jagst-Trail im Ostalbkreis	38 km / 719 Hm	mittel	<b>18 – 19</b>

### 03 Barrierefreie Wege

06 – Rund um den Bucher Stausee	4,4 km / 26 Hm	leicht	<b>20 – 21</b>
07 – Rundweg Härtsfeldsee	1,8 km / 18 Hm	leicht	<b>22 – 23</b>

### 04 Rundwanderwege

08 – Panoramaweg Aalen	26,9 km / 495 Hm	mittel	<b>24 – 25</b>
09 – Albschäfer-Zeitspur: Herrschaftsweg	16,6 km / 400 Hm	mittel	<b>26 – 27</b>
10 – Wentalwanderung	14,8 km / 162 Hm	leicht	<b>28 – 29</b>
11 – Zum Rosenstein	17,6 km / 507 Hm	schwer	<b>30 – 31</b>
12 – Rosenberger Rundtour	10,1 km / 139 Hm	mittel	<b>32 – 33</b>

13 – Espachweiler Weg	10,6 km / 140 Hm	leicht	<b>34 – 35</b>
14 – Ellwanger Ringweg	9,6 km / 190 Hm	mittel	<b>36 – 37</b>
15 – Rosenstein fest im Blick	11,5 km / 352 Hm	leicht	<b>38 – 39</b>
16 – Leintalwanderung	10,2 km / 150 Hm	leicht	<b>40 – 41</b>
17 – Weiherwiesen Weg	6,3 km / 76 Hm	leicht	<b>42 – 43</b>
18 – Wandern Aktiv Gschwend	11,8 km / 260 Hm	mittel	<b>44 – 45</b>
19 – Bänklesweg	6 km / 114 Hm	leicht	<b>46 – 47</b>
20 – Kaltes Feld Weg	14,5 km / 472 Hm	mittel	<b>48 – 49</b>

### 05 Themenwege

21 – Schwedenweg	19 km / 255 Hm	mittel	<b>50 – 51</b>
22 – Mühlenweg Eger	19,7 km / 42 Hm	leicht	<b>52 – 53</b>
23 – Ellwanger Kapellentour	11,4 km / 175 Hm	leicht	<b>54 – 55</b>
24 – Limeswanderung	11,6 km / 140 Hm	leicht	<b>56 – 57</b>
25 – Limesrundwanderweg Rainau	11,3 km / 160 Hm	mittel	<b>58 – 59</b>
26 – Keltenweg beim Ipf	13,7 km / 249 Hm	mittel	<b>60 – 61</b>
27 – Themenpfad Barock	3,8 km / 95 Hm	leicht	<b>62 – 63</b>
28 – Bergbaupfad Wasseralfingen	5,1 km / 151 Hm	mittel	<b>64 – 65</b>
29 – Skulpturenweg Neuler – Niederalfingen	8,5 km / 54 Hm	mittel	<b>66 – 67</b>
30 – Waldkugelbahn Weg	3,2 km / 101 Hm	leicht	<b>68 – 69</b>
31 – Rittersteig	2,7 km / 161 Hm	mittel	<b>70 – 71</b>

### 06 Service

Zertifizierte Hotels durch den Deutschen Wanderverband	<b>74</b>
--	-----------

## FERNWANDERWEGE

	SEITE
01	Albsteig HW1 im Ostalbkreis 10 – 11
02	Deutscher Limes-Wanderweg im Ostalbkreis 12 – 13
03	Der Fränkisch-Schwäbische Jakobsweg im Ostalbkreis 14 – 15
04	Jakobsweg Ansbach – Ulm im Ostalbkreis 16 – 17
05	Kocher-Jagst-Trail im Ostalbkreis 18 – 19

## BARRIEREFREIE WEGE

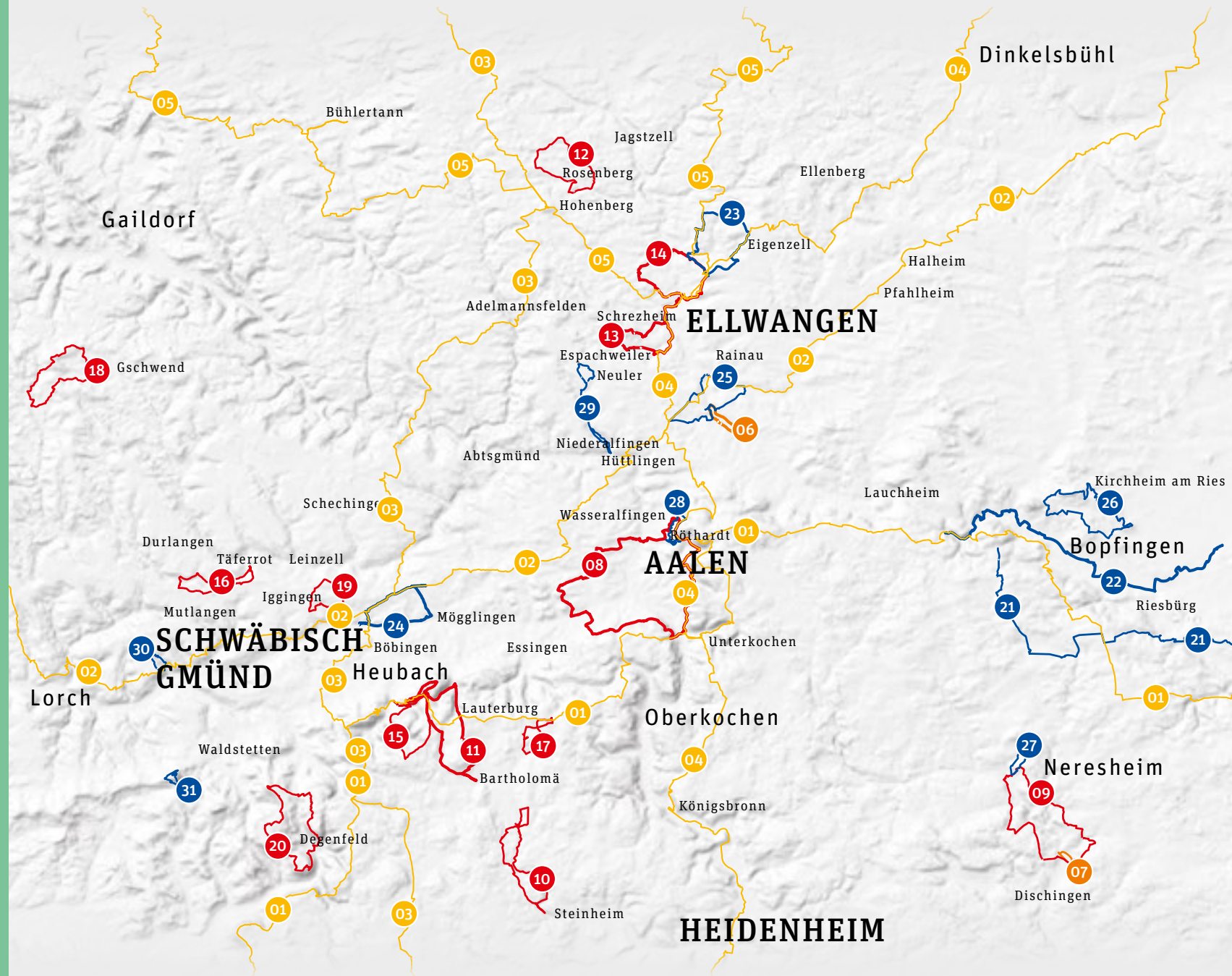
06	Rund um den Bucher Stausee 20 – 21
07	Rundweg Härtsfeldsee 22 – 23

## RUNDWANDERWEGE

08	Panoramaweg Aalen 24 – 25
09	Albschäfer-Zeitspur: Herrschaftsweg 26 – 27
10	Wentalwanderung 28 – 29
11	Zum Rosenstein 30 – 31
12	Rosenberger Rundtour 32 – 33
13	Espachweiler Weg 34 – 35
14	Ellwanger Ringweg 36 – 37
15	Rosenstein fest im Blick 38 – 39
16	Leintalwanderung 40 – 41
17	Weihewiesen Weg 42 – 43
18	Wandern Aktiv Gschwend 44 – 45
19	Bänklesweg 46 – 47
20	Kaltes Feld Weg 48 – 49

## THEMENWEGE

21	Schwedenweg 50 – 51
22	Mühlenweg Eger 52 – 53
23	Ellwanger Kapellentour 54 – 55
24	Limeswanderung 56 – 57
25	Limesrundwanderweg Rainau 58 – 59
26	Keltenweg beim Ipf 60 – 61
27	Themenpfad Barock 62 – 63
28	Bergbaupfad Wasseralfingen 64 – 65
29	Skulpturenweg Neuler – Niederalfingen 66 – 67
30	Waldkugelbahn Weg 68 – 69
31	Rittersteig 70 – 71



## Tour 01 – Fernwanderwege

# Albsteig HW1 im Ostalbkreis

Immer wieder an der Albtraufkante entlang führt der spektakuläre Albsteig (HW1). Hier reihen sich unzählige Aussichtspunkte mit einzigartigen Fernsichten aneinander. Die vierte und fünfte Etappe des Albsteigs geht von Bopfingen etwa 51 km nach Heubach. An zahlreichen Aussichtspunkten kann man weit über die schöne Landschaft blicken. Auf der Etappe zwischen Bopfingen und Aalen-Unterkochen werden mit der Egerquelle und dem Kocherursprung zwei Highlights des Albsteigs passiert. Zwei recht steile Anstiege am Anfang und auf den Rosenstein machen diese Route zu einem Erlebnis für Wanderfreunde. Bei dieser Tour sind etwa 1.865 Höhenmeter zu bewältigen. Bewirtete Hütten laden zur Einkehr ein.

### 3. Schloss Heubach

Das Schloss beherbergt das Miedermuseum. Mit seiner Ausstellung „Von der Wespentaille zur zweiten Haut“ verdeutlicht es die Geschichte des Mieders vom 19. Jahrhundert bis heute.

### 4. Ruine Rosenstein und Höhlen

Die ehemalige Höhenburg Rosenstein wurde um 1250 erbaut. Die Hauptburg auf dem Burgfelsen ist von einem bis zu 20 m tiefen natürlichen Graben umgeben. Unterhalb der Anlage befinden sich über 40 Höhlen. In der bekanntesten, der „Kleinen Scheuer“, wurde Werkzeug und geschnitzte Kleinkunst aus der Eiszeit gefunden.

## Sehenswürdigkeiten

### 1. Ipf bei Bopfingen

Der Ipf ist eines der bedeutendsten Natur- und Kulturdenkmale Baden-Württembergs. Umfangreiche und beeindruckende Befestigungsanlagen geben Anlass zur Vermutung, dass der Ipf ein frühkeltischer Fürstensitz war. Eine Freilichtanlage informiert über keltisches Leben und Baukunst.

### 2. Schloss Kapfenburg bei Lauchheim

Das prächtige Deutschordensschloss ist seit 1999 Sitz der Internationalen Musikschulakademie Kulturzentrum Schloss Kapfenburg.



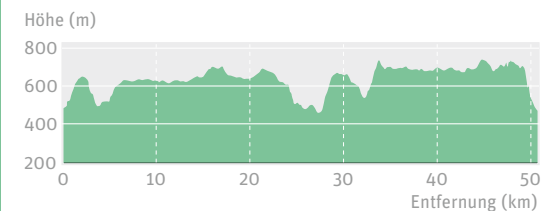
Ruine Rosenstein



Wandern am Albsteig



Länge: 358 km Start/Ziel:  
Abschnitt: 51 km Etappe 4: Bopfingen – Aalen-Unterkochen (27 km)  
Höhenmeter: 1.865 Hm Etappe 5: Aalen-Unterkochen – Heubach (24 km)  
Schwierigkeitsgrad: Etappe 4: schwer / Etappe 5: mittel



# Deutscher Limes-Wanderweg im Ostalbkreis



Von herausragender Bedeutung ist unser anerkanntes UNESCO-Welterbe – der „Obergermanisch-Raetische Limes“, der auf ca. 60 km den ganzen Landkreis durchzieht. Die Römer haben unsere Landschaft in einzigartiger Weise geprägt, eindrucksvolle Spuren dieser Geschichte sind bis heute deutlich erkennbar und erlebbar. Neben zahlreichen Rekonstruktionen römischer Bauten gibt es eine Vielzahl von Veranstaltungen, welche die Zeit der Römer wieder lebendig werden lassen. Highlights sind das Limestor in Dalkingen mit seiner Triumphbogenarchitektur und die Reste des Reiterkastells von Aalen mit dem sehenswerten Limesmuseum.

## Sehenswürdigkeiten

### 1. Kastell Halheim

Etwa 1,2 km nördlich von Halheim liegt dieses Kleinkastell. Eine Hecke, die auf dem Schuttwall der Mauer wächst, kennzeichnet das eindrucksvolle Bodendenkmal.

### 2. Limesmuseum Aalen

Archäologisches Museum mit einer angeschlossenen Freilichtanlage, größtes Museum an dem UNESCO-Weltkulturerbe „Obergermanisch-Raetischer Limes“, steht auf dem Gelände des größten römischen Reiterkastells nördlich der Alpen.

### 3. Limes-Thermen Aalen

Nutzen Sie die Gaben der Natur, wie es bereits die alten Römer verstanden. Drei Innenbecken mit 36,4 °C warmem Thermal-Mineralwasser, ein Außenbecken, Kneippanlage, Tepidarium, Farblicht-Anwendung, Saunen, Solarien, römisch-irisches Dampfbad und vieles mehr.

### 4. Römerkastell Böbingen

Sichtbare Reste der Grundmauern des Kastells und einer Toranlage um 160 n. Chr. errichtet. Das Kastell sicherte die Provinz Raetien.

### 5. Kastell Schirenhof

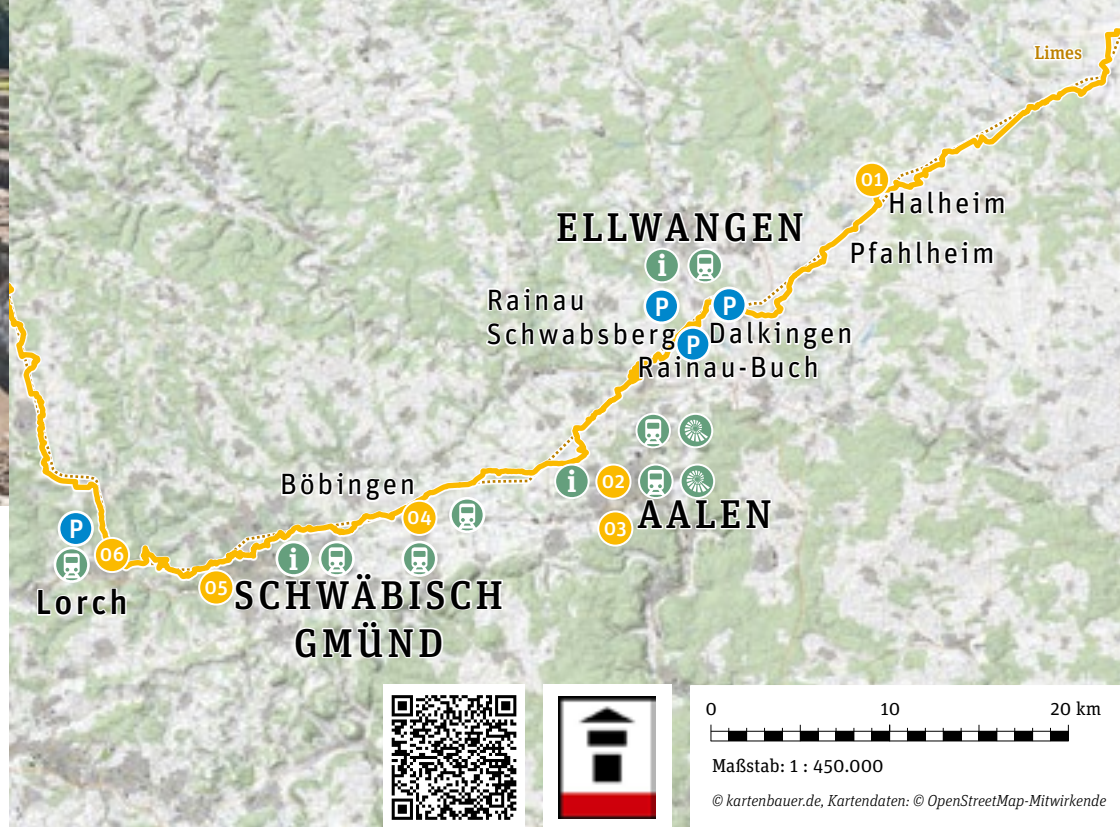
Mitte des 2. Jahrhunderts n. Chr. gegründet, blieb das Kastell vermutlich bis zum Ende des Limes um 260 n. Chr. besetzt. Das Steinkastell mit 2 ha Fläche wird von drei breiten Gräben umgeben.

### 6. Limesknie Lorch

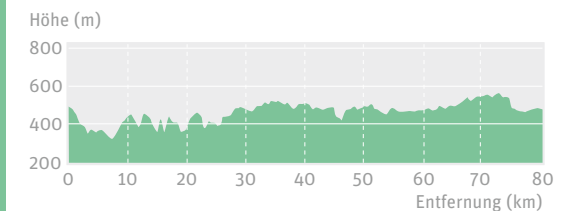
Hier bog der Limes, von Norden kommend, nach Osten ab. Man spricht deshalb vom „Limesknie“ bei Lorch. Unweit dieser Stelle ist ein Limesturm aus Holz und die Limespalisade rekonstruiert. Sehr sehenswert ist auch das Kloster Lorch, eine Gründung der Staufer.

Hier erhalten Sie die GPX Daten/Unterkunftsverzeichnis und weitere Informationen zum römischen Denkmal entlang des Wanderwegs:

[www.limesstrasse.de](http://www.limesstrasse.de)



Länge: 735 km  
Abschnitt: 80 km  
Höhenmeter: 1.400 Hm  
Start/Ziel: Pfahlheim – Lorch  
Schwierigkeitsgrad: leicht



# Der Fränkisch-Schwäbische Jakobsweg im Ostalbkreis



Ein meditativer Weg durch eine abwechslungsreiche Landschaft. Unterwegs trifft man immer wieder auf Feld- oder Pilgerkreuze, Bildstöcke, Meditationsstelen und Kapellen. Faszinierend ist die moderne Kirchenkunst und hier ist vor allem ein Name zu nennen – Sieger Köder. Der Pilgerweg führt fast ausschließlich durch ein dünn besiedeltes Gebiet. So laden die idyllischen Wege durch Wald, Feld und Flur dazu ein, in Stille über sich, Gott und die Welt nachzudenken.

weg, aber auch für Interessierte an der Kunst von Sieger Köder, der hier u. a. die Glasfenster gestaltete.

#### 4. Neuler

Hier haben die „Sculpturics“, eine Holzbildhauergruppe, einen sehenswerten Skulpturenweg geschaffen.

#### 5. Schechingen Osterbrunnen

Mit 12.000 echten Eiern einer der schönsten und größten Osterbrunnen der Region! Beeindruckend vielseitig, abwechslungsreich und einzigartig detailgenau. In der Osterzeit ein echter Hingucker!

#### 6. Kastell Böbingen

Um 160 n. Chr. wurde während der Herrschaft des römischen Kaisers Antoninus Pius nördlich der Rems der Limes errichtet. Eine Kohorte, also 500 Soldaten, waren hier stationiert. Noch heute sieht man die Reste der Grundmauern des Kastells.

#### 7. Bargauer Kreuz

Nach einem steilen Aufstieg verlässt man am Bargauer Kreuz (742 Meter ü. NN.) den Ostalbkreis. Hier oben locken noch einmal fantastische Fernblicke.



## Sehenswürdigkeiten

### 1. Crailsheim

Die Stadt der Türme an der Jagst. Interessant für Kunstpilger ist hier vor allem der spätgotische Flügelaltar der Johanneskirche.

### 2. Sieger Köder Zentrum Rosenberg

In Rosenberg und Hohenberg hatte Sieger Köder (1925 – 2015) seine Pfarrei. Seine Kunst (Altäre, Bilder, Kirchenfenster, Skulpturen) findet der Pilger vor allem im Raum Rosenberg – Ellwangen. Das Sieger Köder Zentrum zeigt und würdigt das Gesamtwerk des berühmten Künstlers. Außerdem lädt ein Bibelgarten den Wanderer zum Verweilen und Meditieren ein.

### 3. Wallfahrtskirche Hohenberg

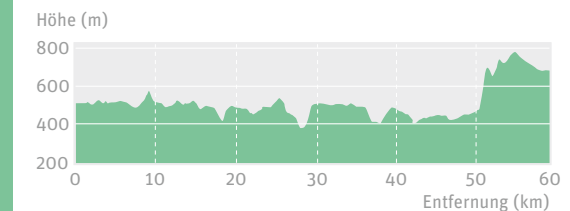
Die Jakobuskirche in Hohenberg ist eine weithin sichtbare Wallfahrtsstätte. Ein lohnendes Ziel für Pilger auf dem Fränkisch-Schwäbischen Jakobs-



Bibelgarten am Sieger Köder Zentrum

Länge: 268 km  
Abschnitt: 60 km  
Höhenmeter: 1.330 Hm

Start/Ziel:  
Crailsheim – Heubach  
Schwierigkeitsgrad: mittel





## Tour 04 – Fernwanderwege

# Jakobsweg Ansbach – Ulm im Ostalbkreis

Das Netz der Jakobswege legte sich ein halbes Jahrtausend lang über den gesamten europäischen Kontinent. Einer dieser Wege führte vom heute württembergischen Ellwangen südlich weiter durchs Kocher- und Brenztal nach Ulm. Der Jakobsweg Ansbach – Ulm führt im Ostalbkreis durch Wiesen, Felder und Waldgebiete und kreuzt das Weltkulturerbe „Obergermanisch-Raetischer Limes“. Dieses lässt sich im Limesmuseum Aalen eindrucksvoll erleben.

## Sehenswürdigkeiten

### 1. Schloss ob Ellwangen

Ehemalige Residenz der Äbte und Fürstpropste, um 1200 als Buranlage erbaut, ist heute eine barockisierte Vierflügelanlage mit Arkadenhof. Das Schlossmuseum ist in den ehemaligen fürstpropstlichen Prunkräumen eingerichtet und der Rundweg um das Schloss bietet einen herrlichen Ausblick auf die Stadt.

### 2. Wallfahrtskirche Schöenberg

Der prächtige Barockbau, erbaut nach dem Vorarlberger Münsterschema, beeindruckt im Inneren durch bedeutende Stuckaturen und Fresken. Besonders sehenswert sind die Gnadenkapelle und die ganzjährige Krippe auf der begehbaren Empore. Zur Kirche hinauf führt ein Weg an 15 Rosenkranzkapellen vorbei.

### 3. Limesmuseum Aalen

Ein besonderes Highlight ist das Limesmuseum Aalen am UNESCO-Welterbe „Obergermanisch-Raetischer Limes“, direkt auf dem Gelände des ehemals größten römischen Reiterkastells nördlich der Alpen. Höhepunkt ist der archäologische Park mit einer Teilrekonstruktion einer Reiterbaracke in Originalgröße.

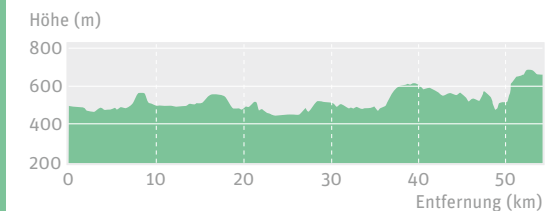
### 4. Gedenkstätte Georg Elser Königsbronn

Die Gedenkstätte erinnert an den Widerstandskämpfer, der am 8.11.1939 seine selbst gebastelte Bombe im Bürgerbräukeller in München zündete. Er verbrachte in Königsbronn seine Jugend.



Länge: 200 km  
Abschnitt: 54 km  
Höhenmeter: 993 Hm

Start/Ziel:  
Ellwangen – Königsbronn  
Schwierigkeitsgrad: mittel



# Kocher-Jagst-Trail im Ostalbkreis



Einer der, laut Wandermagazin 2018, schönsten Fernwanderwege Deutschlands. Besonders ist hier die gelungene Kombination von Natur und Kultur. Der Kocher-Jagst-Trail ist so konzipiert, dass viele landschaftliche und kulturelle Sehenswürdigkeiten auf dieser Route erfasst werden. Im Ostalbkreis ist insbesondere Ellwangen ein kultureller Höhepunkt des Kocher-Jagst-Trails.

### 3. Basilika St. Vitus

Einer der bedeutendsten spätromanischen Kirchenbauten in Schwaben. Die dreischiffige Pfeilerbasilika mit Querschiff hat einen barockisierten Innenraum, eine romanische Krypta, einen gotischen Kreuzgang mit Liebfrauenkapelle sowie eine ökumenische Verbindungstüre zwischen der Basilika und der evangelischen Stadtkirche.

### 4. Sieger Köder Zentrum Rosenberg

Sieger Köder hatte in Rosenberg seine Pfarrei. Seine Kunst (Altäre, Bilder, Kirchenfenster, Skulpturen) findet der Pilger vor allem im Raum Rosenberg – Ellwangen. Das Sieger Köder Zentrum zeigt und würdigt das Gesamtwerk des berühmten Künstlers. Außerdem lädt ein Bibelgarten den Wanderer zum Verweilen ein.



Rosenberg



## Sehenswürdigkeiten

### 1. Crailsheim

Die Stadt der Türme an der Jagst. Interessant für Kunstpilger ist hier vor allem der spätgotische Flügelaltar der Johanneskirche.

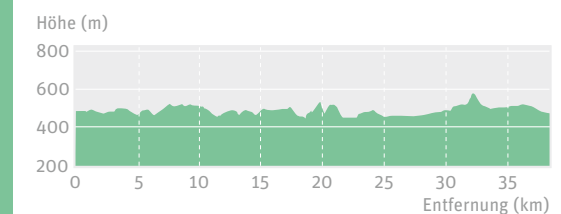
### 2. Alamannemuseum Ellwangen

Anhand bedeutender archäologischer Funde aus ganz Süddeutschland präsentiert das Museum im mittelalterlichen Gebäude der Ellwanger Nikolauspforte einen Überblick über fünf Jahrhunderte alamannischer Besiedlung vom 3. bis zum 8. Jahrhundert n. Chr. Themenschwerpunkte sind Weben und Textilhandwerk, das Holzhandwerk, alamannische Goldfunde und Silberschmiedearbeiten sowie die Bedeutung der Alamannen als die ersten Christen in Süddeutschland.



St. Vitus Ellwangen

Länge: 193 km  
Abschnitt: 38 km  
Höhenmeter: 719 Hm  
Start/Ziel: Crailsheim – Rosenberg  
Schwierigkeitsgrad: mittel



# Rund um den Bucher Stausee



Am Limes grenzenlos! Von herausragender Bedeutung ist das UNESCO-Welterbe „Obergermanisch-Raetischer Limes“, das den ganzen Landkreis durchzieht. Die Römer haben die Landschaft um den Bucher Stausee in einzigartiger Weise geprägt, eindrucksvolle Spuren dieser Geschichte sind bis heute wie an keiner anderen Stelle am Limes erkennbar. Reste römischer Bauten lassen die Zeit der Römer wieder lebendig werden. Begeben Sie sich auf Zeitreise und lassen Sie sich von den zahlreichen römischen Attraktionen begeistern!

Zivilisation: direkt am Seeufer erstrecken sich die Grundmauern eines römischen Bades und Reste weiterer Gebäude.

### 3. Römischer Wasserspielplatz

Hier sind Wasser- und Sandspielbereich kombiniert. Der Spielplatz bietet sowohl barrierefrei zugängliche Bereiche für Kleinkinder wie auch anspruchsvolle Kletterpartien für größere Kinder. Der Nachbau einer hölzernen Galeere macht die römische Geschichte lebendig. Die Anlage ist dafür ausgelegt, dass 200 Kinder gleichzeitig am Spielplatz spielen können.

### 4. Naturschutzgebiet Vorbecken Buch

Das Gebiet soll hauptsächlich als Brut-, Durchzugs- und Überwinterungsquartier für Vögel dienen. Die Anzahl und Vielfalt an Brutvögeln ist von überregionaler Bedeutung.

## Sehenswürdigkeiten

### 1. Römerkastell Rainau-Buch

Das Kastell liegt etwa 1,2 km hinter dem Limes auf einer Anhöhe über der Jagst. Die hier stationierten Soldaten einer 500 Mann starken Kohorte überwachten die Reichsgrenze. Das Kastell hatte eine Größe von ca. 140 m x 150 m (2,1 ha) und war von vier Wehrgräben umgeben. Die Umwehrung mit ihren vier Toren und Türmen wurde durch eine Heckenpflanzung und einzelne Bäume für die Besucher kenntlich gemacht. Im Zentrum des Lagers ist der Grundriss des Stabsgebäudes markiert.

### 2. Römisches Kastellbad Rainau

Rund um den Bucher Stausee erwarten den Besucher ganz unterschiedliche Zeugnisse römischer



Archäologischer Park am See

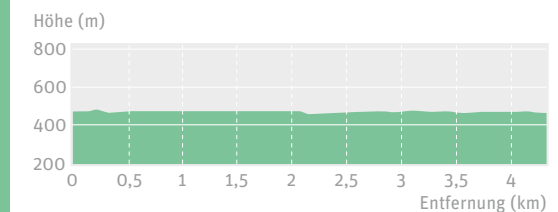


Entspannung

Länge: 4,4 km

Höhenmeter: 26 Hm

Start/Ziel:  
Parkplatz Bucher Stausee  
Schwierigkeitsgrad: leicht



## Tour 07 – Barrierefreie Wege

# Rundweg Härtsfeldsee

Der Härtsfeldsee ist ein kleiner See bei Dischingen auf dem Härtsfeld. Er hat eine Wasseroberfläche von ca. 11,5 ha und wurde 1972 als Hochwasserrückhaltebecken vom Wasserverband Egau gebaut. Der Härtsfeldsee hat eine maximale Tiefe von 4,20 Metern. Zwei Inseln des Sees werden hauptsächlich von Vögeln als Brutplatz genutzt. Beide Inseln sind Naturschutzgebiete und dürfen von Menschen nicht betreten werden. Am See befindet sich ein Kiosk und ein Erlebnisspielplatz für Action in der Natur.



auch ein Klangstein, Gymnastik-Geräte, verschiedene Schaukeln sowie ein Spiel- und Aussichtsturm bereit.

### 3. Trasse Härtsfeldbahn

Die Trasse der stillgelegten Härtsfeldbahn führt am See vorbei. Ein am Härtsfeldsee endender Abschnitt der Eisenbahnstrecke wird derzeit als Museumsbahn wieder aufgebaut.

## Sehenswürdigkeiten

### 1. Burg Katzenstein

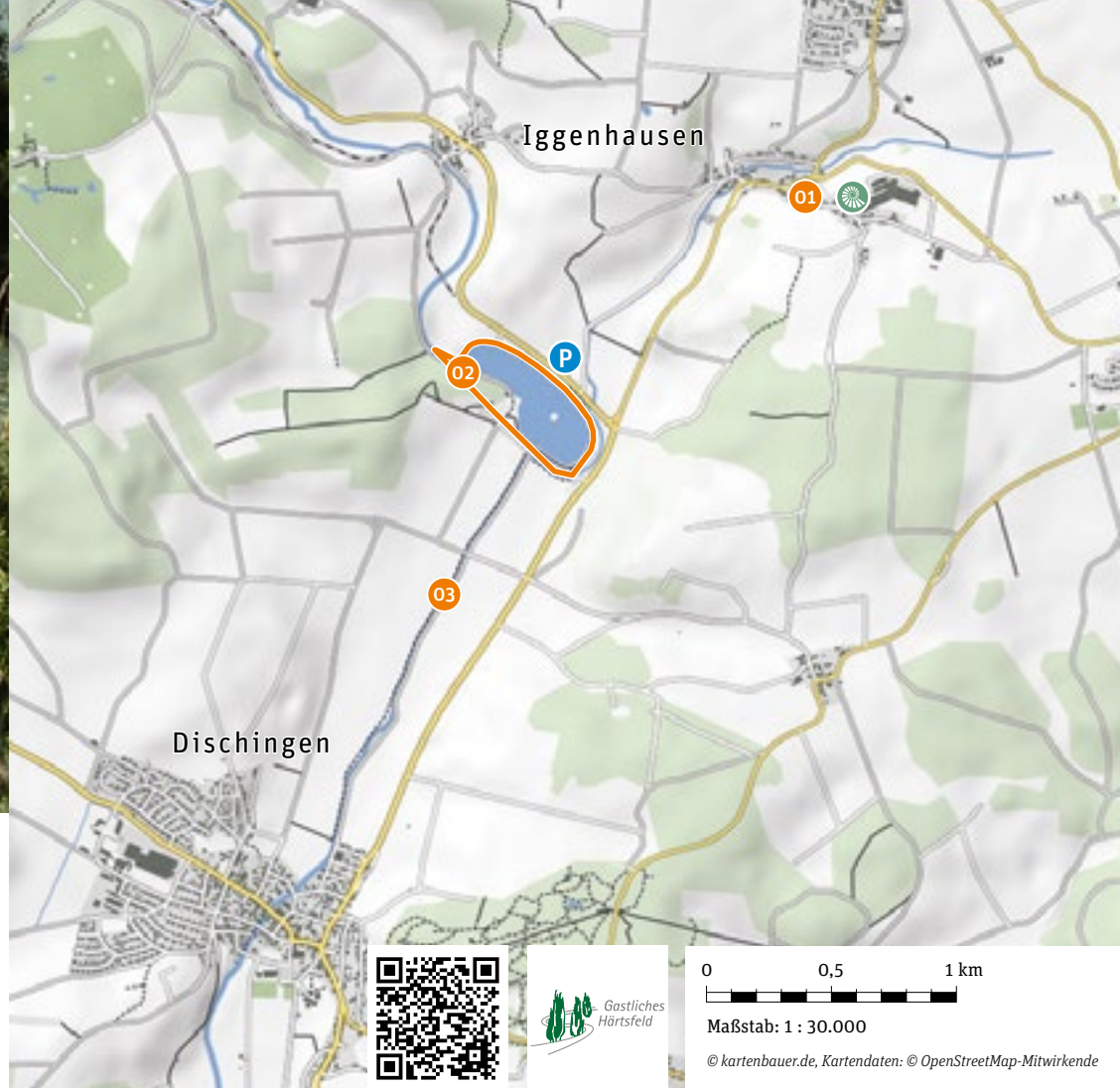
Eine der ältesten erhaltenen Stauferburgen liegt auf rund 538 m Höhe, auf dem sogenannten Katzenfelsen. Imposante Burganlage mit spätromantisch-frühgotischen Fresken in der Burgkapelle.

### 2. Erlebnisspielplatz Härtsfeldsee

Auf dem Erlebnisspielplatz am Härtsfeldsee können Klein und Groß die Natur kennenlernen. Eine Kieselinsel mit Matschbereich, eine Schraube zur Wasserführung oder eine Wipp-Saug-Pumpe laden Wasserratten zum Spielen ein. Es stehen




Erlebnisspielplatz



0 0,5 1 km

Maßstab: 1 : 30.000

© kartenbauer.de, Kartendaten: © OpenStreetMap-Mitwirkende



Burg Katzenstein

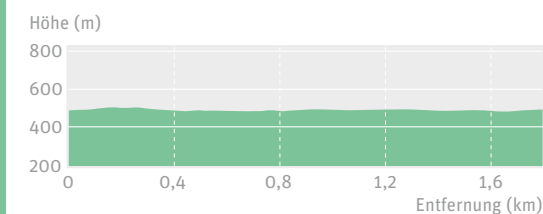
Länge: 1,8 km

Höhenmeter: 18 Hm

Start/Ziel:

Wanderparkplatz Härtsfeldsee

Schwierigkeitsgrad: leicht



# Panoramaweg Aalen



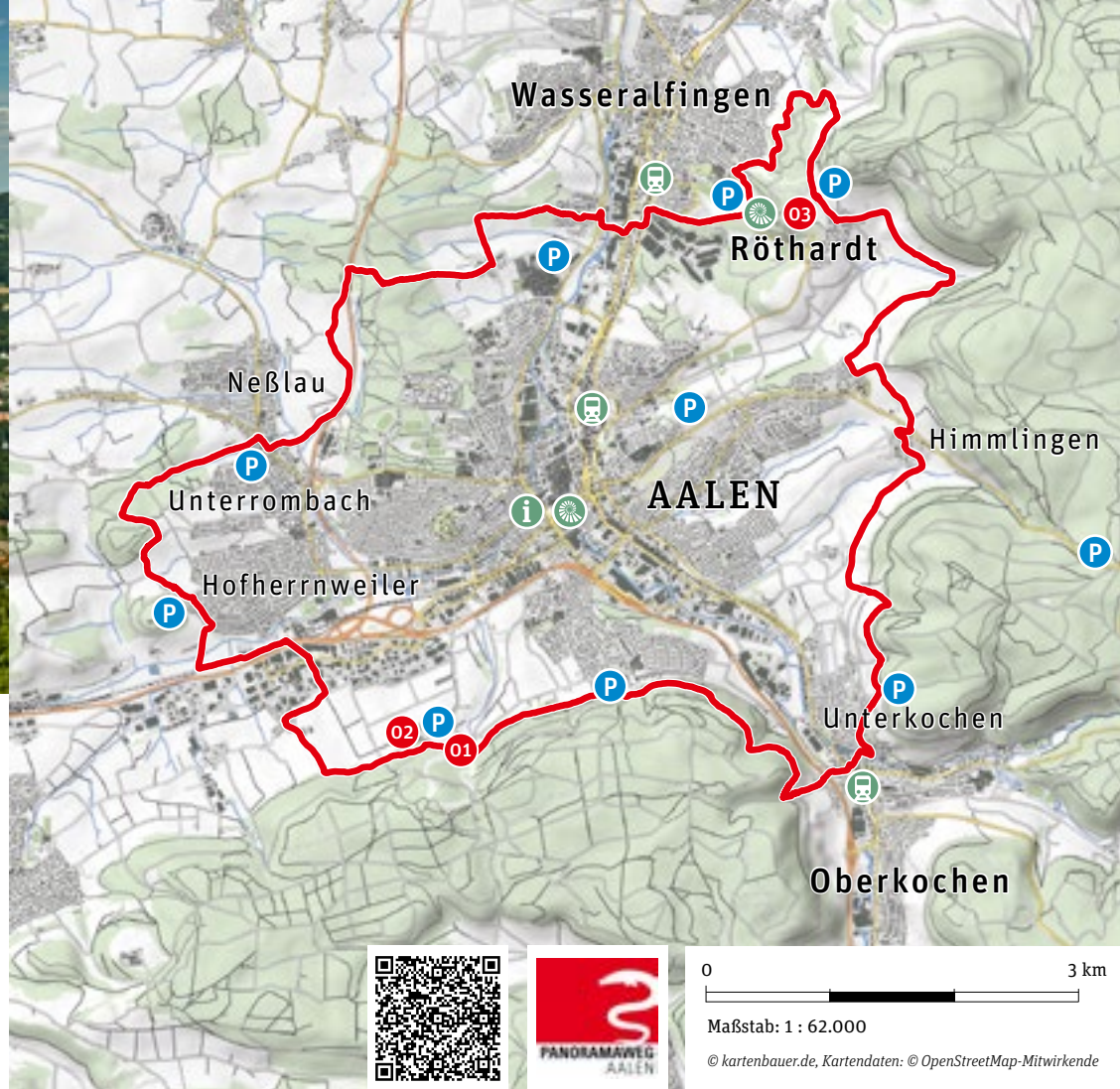
Aalen besticht durch seine landschaftlich reizvolle Lage. Besonders der Übergang von Feldern und Wiesen zum bewaldeten Albtrauf ist für viele Besucher ein Anlass, die schöne Natur zu entdecken. Der Panoramaweg Aalen bietet mit seiner Gesamtlänge von rund 30 km die Gelegenheit, die Landschaft auf ausgeschilderten Wegen zu erkunden.

Für den geübten Wanderer ist der Weg sicherlich eine gute Tagesleistung. Für einen Familienausflug oder einen erweiterten Spaziergang lässt sich der Panoramaweg in Einzeletappen erwandern.

Limes-Thermen Aalen lässt nahezu keine Wünsche offen.

### 3. Besucherbergwerk „Tiefer Stollen“

Im Rahmen von spannenden Führungen dokumentiert das einzige Schaubergwerk auf der Schwäbischen Alb die Geschichte des Eisenerzabbaus in Aalen-Wasseralfingen. Bereits die Einfahrt mit der Grubenbahn ist ein Erlebnis, bevor die Besucher auf einem 800 m langen Rundgang alles über die Gewinnung und Weiterverarbeitung von Eisenerz erfahren.



0 3 km  
 Maßstab: 1 : 62.000  
 © kartenbauer.de, Kartendaten: © OpenStreetMap-Mitwirkende

## Sehenswürdigkeiten

### 1. Aalbäume

Das Aalbäume ist ein 26 m hoher Aussichtsturm und beliebtes Wanderziel für Jung und Alt. Vom 1898 erbauten und 1992 zu seiner heutigen Form ausgebauten Turm haben Sie bei gutem Wetter eine fantastische Weitsicht.

### 2. Limes-Thermen Aalen

Die Limes-Thermen bieten alles für einen kleinen Urlaub zwischendurch. In der Badelandschaft sprudelt das 36,4 °C warme Thermalwasser in drei Innen- und einem Außenbecken. Im Saunabereich mit römisch-irischem Dampfbad, finnischer Blockhaussauna und einer Panorama-Sauna kann man wunderbar die Seele baumeln lassen. Der Wellnessbereich der

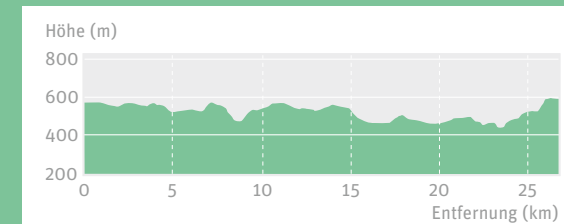


Aalbäume



Limes-Thermen Aalen

Länge: 26,9 km  
 Höhenmeter: 495 Hm  
 Start/Ziel: Wanderparkplatz Röthardt  
 Schwierigkeitsgrad: mittel



# Albschäfer-Zeitspur: Herrschaftsweg

Das prächtige Benediktinerkloster Neresheim überragt imposant die Stadt. Am Bahnhof beginnt der Herrschaftsweg. Hier startet im übrigen auch im Sommer an jedem ersten Sonntag die bekannte Härtsfeld-Museumsbahn. Über die Gallusmühle und durch das Naturschutzgebiet Zwing geht es hinauf zum Golfplatz am Hochstatter Hof. Bergab kommen Sie zum Härtsfeldsee – hier kann gerastet werden. Oben am Berg liegt weithin sichtbar Burg Katzenstein, ein spannendes Erlebnis für Jung und Alt. Auf abwechslungsreichen Waldwegen geht es zurück nach Neresheim.



Baugeschichte, das Leben der Benediktiner-Mönche sowie deren Mitwirken auf den Gebieten der Naturwissenschaften, der Bildung und der Kunst. Den Lebenswerken von Balthasar Neumann und des Tiroler Malers Martin Knoller widmet das Museum jeweils einen eigenen Raum.

### 3. Burg Katzenstein

Historische Stauferburg aus dem 12. Jahrhundert mit Ringmauer, Palas und Bergfried. Museum mit romanischer Burgkapelle. Der 30 m hohe Bergfried ermöglicht wunderbare Fernblicke.

### 4. Härtsfeldsee

Der Härtsfeldsee ist ein kleiner Badesee bei Dischingen auf dem Härtsfeld. Der See besitzt zwei Inseln, die hauptsächlich von den Tieren des Sees als Brutplatz genutzt werden. Beide Inseln sind Naturschutzgebiete und dürfen von Menschen nicht betreten werden. Am See befindet sich ein Kiosk und ein Erlebnisspielplatz für Action in der Natur.

### 5. Schauköhlerei im Naturschutzgebiet Zwing

Seit dem Spätmittelalter hatten die Hüttenwerke in Königsbronn und Wasseralfingen großen Bedarf an Holzkohle. Sie erreichen die Schauköhlerei vom Wanderparkplatz an der Steinmühle (ca. 2 km von Neresheim in Richtung Dischingen) in einer schönen, ca. 20-minütigen, Wanderung. Der Weg ist ausgeschildert.




## Sehenswürdigkeiten

### 1. Abteikirche Neresheim

Die Abteikirche als geistliches und architektonisches Zentrum der Klosteranlage gilt als herausragende Sehenswürdigkeit in Baden-Württemberg und als Kulturgut von europäischem Rang. Der Bau wurde 1750 nach Plänen von Balthasar Neumann begonnen und im Jahre 1792 beendet. Die leuchtenden Fresken von Martin Knoller und die barocke Orgel von Johann Nepomuk Holzhay sind bedeutende Kunstschatze.

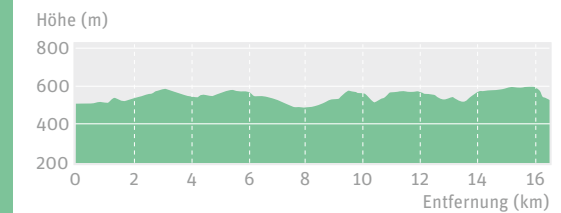
### 2. Klostermuseum

Das Klostermuseum dokumentiert eindrücklich die nahezu tausendjährige Geschichte der Benediktinerabtei Neresheim. Auf drei Geschossebenen bekommt der Besucher Einblick in die



Abtei Neresheim

Länge: 16,6 km Start/Ziel: Bahnhof Neresheim  
Höhenmeter: 400 Hm Schwierigkeitsgrad: mittel



# Wentalwanderung



Das beliebte Ausflugsziel ist ein typisches Trockental auf der Karsthochfläche der Schwäbischen Alb. Es handelt sich um eine interessante und abwechslungsreiche Rundwanderung mit sehr vielen „Highlights“ am Wegesrand. Beginnend beim Felsenmeer im Wental, dann weiter auf dem Wentallehrpfad durch das Tal.

## Sehenswürdigkeiten

### 1. Felsenmeer im Wental

Das Wental besitzt einzigartige Felsformationen: Besonders sehenswert im Naturschutzgebiet Wental sind die freistehenden Felsengebilde aus Dolomit mit wundersamen Namen wie „Nilpferd“, „Sphinx“, „Spitzbubenstadel“, „Wentalweible“ oder „Hirschfelsen“. Durch die Senkung des Karstwasserspiegels ist das Tal vor langer Zeit trockengefallen. Sehenswert ist auch die Flora des Wentals, wie etwa die für diese Gegend typischen Wacholderheiden und Trockenrasengesellschaften.

### 2. „Wentalweible“

Der markanteste Fels im Wental trägt den Namen „Wentalweible“ und ist Wahrzeichen des Tals. Folgende Sage wird über ihn erzählt: Eine alte geizige und sehr hartherzige Frau aus Stein-

heim geriet eines Tages auf dem Heimweg in ein starkes Unwetter. Dort wurde sie von einem Blitz getroffen, der sie auf ewig in Stein verwandelte – seitdem steht das Wentalweible in der Felsenschlucht.

### 3. Wentallehrpfad

Auf dem Lehrpfad im sagenhaften Wental werden Erlebnis und Wissen kombiniert: Bei verschiedenen Erlebnisstationen bietet sich beispielsweise die Möglichkeit, mithilfe eines Seiles eine Schlucht zu durchqueren oder seinen Gleichgewichtssinn unter Beweis zu stellen. Daneben informieren zahlreiche Infotafeln über Natur und Geschichte der verschiedenen Orte.

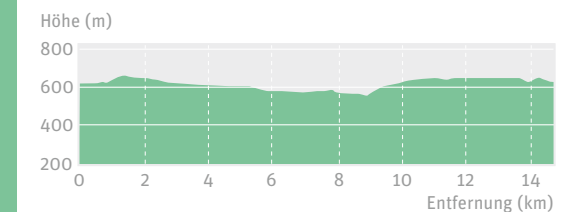


Felsenmeer



Wanderer im Wental

Länge: 14,8 km  
Höhenmeter: 162 Hm  
Start/Ziel: Wanderparkplatz Wental  
Schwierigkeitsgrad: leicht





## Tour 11 – Rundwanderwege

# Zum Rosenstein

Die Strecke führt vom Dorfhaus Bartholomä über den Brunnenfeldweg in Westrichtung zum „Bärenberg“. Mit einem weißen Bären auf braunem Holz ist dort am Waldrand der Bärenberg-Rundweg ausgeschildert. Eine aufregende Wanderung auf den Rosenstein, der seit prähistorischer Zeit Siedlungsspuren trägt und atemberaubende Fernblicke bietet. Ein Ort, der seit der Zeit der Romantik Besucher anzieht mit einer Vielzahl an imposanten Höhlen, herrlichen Aussichtspunkten und vielfältigen Naturerlebnissen.

## Sehenswürdigkeiten

### 1. Lauterburg

Die Burg wurde vermutlich zu Beginn des 12. Jahrhunderts erbaut. 1128 wurde Adalbert von Lauterburg erstmals erwähnt. 1594 wurde das neue Schloss im Renaissancestil erbaut. 1732 fiel es einer Brandkatastrophe zum Opfer. Die Schlosskirche stammt von 1607 und dient heute als Dorfkirche.

### 2. Höhlen am Rosenstein

Unterhalb der Burgruine befinden sich über 40 Höhlen. In der bekanntesten, der „Kleinen Scheuer“, wurde Werkzeug und geschnitzte Kleinkunst aus der Eiszeit gefunden. Ein Besuch der zum Teil begehbaren Höhlen ist ein einzigartiges Naturerlebnis. Die archäologischen


Sehenswürdigkeiten auf dem Berg erschließt der „archaeopfad Rosenstein“.

### 3. Burgruine Rosenstein

Die ehemalige Höhenburg Rosenstein wurde um 1250 erbaut. Die Hauptburg auf dem Burgfelsen ist von einem bis zu 20 m tiefen natürlichen Graben umgeben.

### 4. Schloss Heubach

Georg VII. von Woellwarth verlässt die Burg Rosenstein und baut sich in den Jahren 1524/1525 ein einfaches, aber geräumiges Adelshaus – das „Heubacher Schloss“. Das Schloss beherbergt das „Miedermuseum“ und das Heimatmuseum „Heubacher Geschichtssplitter“.

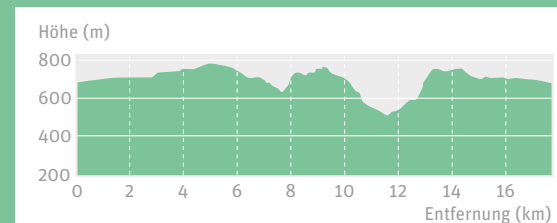


Ruine Rosenstein



Höhlen am Rosenstein

Länge: 17,6 km Start/Ziel: Dorfhaus Bartholomä  
 Höhenmeter: 507 Hm Schwierigkeitsgrad: schwer





# Rosenberger Rundtour



Die Tour lädt ein, die idyllische Landschaft rund um Rosenberg kennen zu lernen. Start ist am Parkplatz Orrotsee mit einem großen Spielplatz, Wassertretbecken und Barfußparcours. Der Orrotsee ist ganz von Wäldern umgeben und durch die schöne Waldlandschaft gelangen Sie über die Herlings sägmühle und den Herlingsweiher nach Rosenberg.

### 3. Sieger Köder Zentrum mit Bibelgarten

Das Sieger Köder Zentrum zeigt und würdigt das Gesamtwerk des berühmten Künstlers. Der Bibelgarten lädt zum Verweilen und zur Besinnung ein.

## Sehenswürdigkeiten

#### 1. Orrotsee

Urlauber finden hier ein liebevoll gestaltetes Freizeitangebot. Neben Baden in einem natürlichen Gewässer mit angrenzender Liegewiese, Segeln, Boot fahren und Angeln, gibt es ein Wassertretbecken, einen Trimm-dich-Pfad und Sinnes-Parcours.

#### 2. Rosenberger Kirche mit Sieger Köder-Altar

Die Ortskirche wurde 1742 erbaut und 1882 nach Westen verlängert. Der Chorraum wird durch einen imposanten Flügelaltar von Sieger Köder beherrscht.



Bibelgarten am Sieger Köder Zentrum



Sieger Köder-Altar

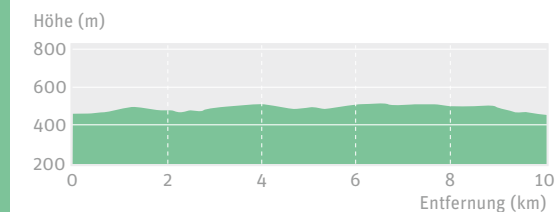


Länge: 10,1 km

Start/Ziel: Parkplatz Orrotsee

Höhenmeter: 139 Hm

Schwierigkeitsgrad: mittel





Tour 13 – Rundwanderwege

# Espachweiler Weg

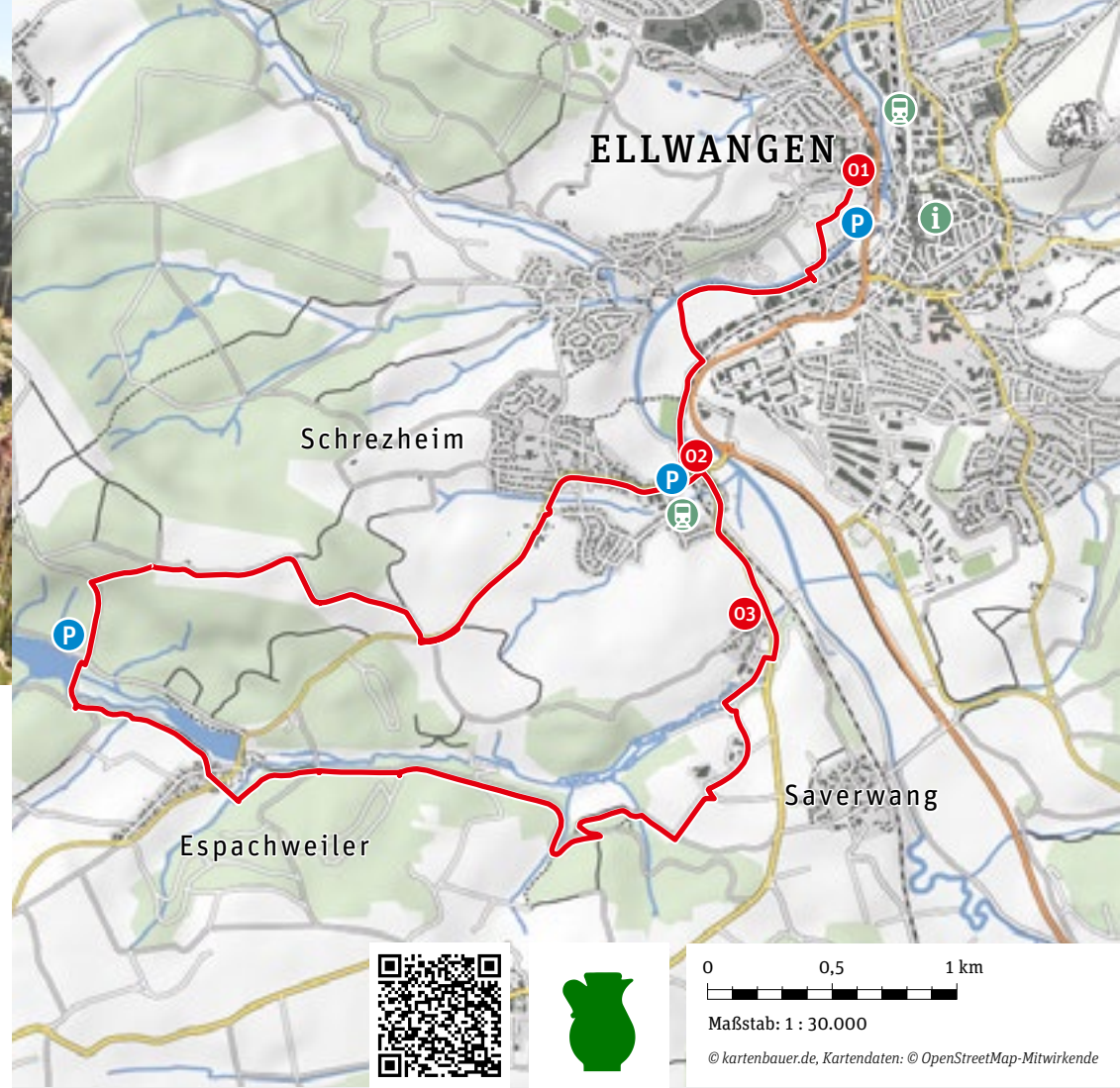
Ein abwechslungsreicher Weg durch eine malerische Landschaft bei Ellwangen. Entlang an Seen, durch Wälder hinauf zu den Hügeln von Ellwangen. Beginnend an der Jagst am Parkplatz Schießwäsen bietet sich die Möglichkeit das Alamannenmuseum zu besuchen. Anschließend führt der Weg nach Schrezheim zur Antoniuskapelle. Danach geht es weiter am Sizenbach, wo Auerochsen am Wegesrand zu bewundern sind. Über Espachweiler, Vorderlengenber und Schrezheim geht die Tour bei schönen Fernblicken zurück zum Parkplatz Schießwäsen.

### 2. Antonius-Kapelle Schrezheim

Hier befindet sich ein echtes Meisterwerk: ein barocker Fayencealtar mit Maria im Zentrum und schwebenden Putten aus der Schrezheimer Manufaktur.

### 3. Schleifhäusle

Im Weiler Schleifhäusle trifft man am Sizenbach, der auf einer Länge von 1.500 m renaturiert wurde, auf Auerochsen, die dort wieder angesiedelt wurden und ganzjährig im Freien leben. Das Sizenbachtal wurde wegen seiner Urwüchsigkeit und Schönheit als Landschaftsschutzgebiet ausgewiesen.




## Sehenswürdigkeiten

### 1. Alamannenmuseum

Anhand bedeutender archäologischer Funde aus ganz Süddeutschland präsentiert das Museum in einem mittelalterlichen Gebäude einen Überblick über fünf Jahrhunderte alamannischer Besiedlung vom 3. bis zum 8. Jahrhundert n. Chr. Reiche alamannische Gold- und Silberschmiedearbeiten zeugen von der Kunstfertigkeit des frühen Mittelalters.

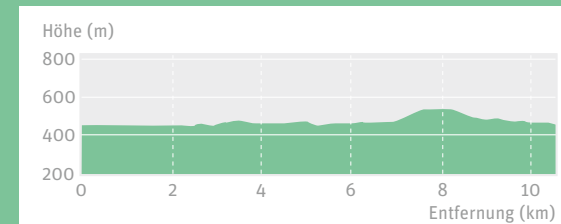


Alamannenmuseum



Blick auf Ellwangen

Länge: 10,6 km      Start/Ziel: Parkplatz Schießwäsen  
 Höhenmeter: 140 Hm      Schwierigkeitsgrad: leicht





Tour 14 – Rundwanderwege

# Ellwanger Ringweg

Ein schöner Weg um das Zentrum der romantischen Stadt Ellwangen herum. Hier kann man sich etwas Zeit nehmen für die Hauptattraktionen der Gegend: Schönenbergkirche, Schloss ob Ellwangen und das Alamannenmuseum mit seinen bedeutenden archäologischen Funden aus dem Frühmittelalter.

## Sehenswürdigkeiten

### 1. Alamannenmuseum

Anhand bedeutender archäologischer Funde aus ganz Süddeutschland präsentiert das Museum einen Überblick aus fünf Jahrhunderten alamannischer Besiedlung vom 3. bis zum 8. Jahrhundert n. Chr. Themenschwerpunkte sind Weben und Textilhandwerk, das Holzhandwerk, alamannische Gold- und Silberschmiedearbeiten sowie die Bedeutung der Alamannen bei der Christianisierung Süddeutschlands.

### 2. Sieger Köder Museum


In zwölf Stationen, mit rund 150 Exponaten, gibt das Museum einen Einblick in die Arbeit, die theologischen Gedanken und den Lebensweg des Malerpfarrers.

### 3. Wallfahrtskirche Schönenberg

Einer der wohl schönsten Barockbauten Baden-Württembergs, errichtet 1682 bis 1695 und Vorbild von vielen späteren Kirchen, vor allem in Oberschwaben.

### 4. Schloss ob Ellwangen mit Schlossmuseum

Das Schloss ob Ellwangen, die ehemalige Residenz der Äbte und Fürstpropste, wurde um 1200 als Klosterburg erbaut. Die Schlossanlage und der Schlossgarten sind frei zugänglich. Das Schlossmuseum beinhaltet u. a. einen prächtigen Thronsaal.

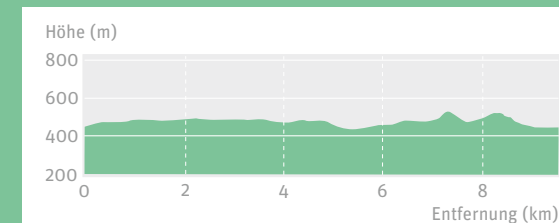


Blick auf Schönenbergkirche



Romantisches Ellwangen

Länge: 9,6 km Start/Ziel: Parkplatz Schießwäsen  
 Höhenmeter: 190 Hm Schwierigkeitsgrad: mittel





Tour 15 – Rundwanderwege

# Rosenstein fest im Blick

Eine aufregende Wanderung, die beginnend in Heubach über den Alleenweg zum Fernsehturm führt. Weiter geht es über den Gmünder Weg und die imposante Teufelsklunge zurück nach Heubach. Oben auf dem Trauf der Schwäbischen Alb genießen Sie unvergleichliche Ausblicke ins Umland.

Mobilfunk und dem BOS-Funk, der Verbreitung von Hörfunk und dem Amateurfunkdienst.

### 3. Die Teufelsklunge

Dieses Kerbtal ist ein Naturdenkmal und als sogenannter Bröller entstanden. So nennt man auf der Schwäbischen Alb eine Karstquelle, aus der nicht permanent Wasser tritt, sondern nur von Zeit zu Zeit, etwa nach anhaltenden Regenfällen oder bei der Schneeschmelze.





## Sehenswürdigkeiten

### 1. Heubacher Schloss

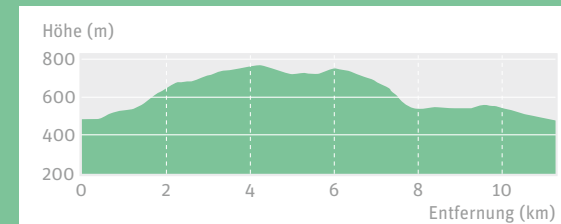
Georg VII. von Woellwarth verlässt die Burg Rosenstein und baut sich in den Jahren 1524/1525 ein einfaches, aber geräumiges Adelshaus – das „Heubacher Schloss“. Das Schloss beherbergt das einzigartige „Miedermuseum“, welches die Kulturgeschichte des Mieders dokumentiert.

### 2. Fernsehturm

In Betrieb genommen wurde er am 1. Januar 1966. Die Heubacher konnten nun „das Zweite“-Fernsehprogramm sehen. Der Turm gehört heute der Deutschen Funkturm GmbH und dient im digitalen Zeitalter, neben dem Richtfunk, dem



Länge: 11,5 km      Start/Ziel: Heubach Marktplatz  
 Höhenmeter: 352 Hm      Schwierigkeitsgrad: leicht





Tour 16 – Rundwanderwege

# Leintalwanderung

Diese Wanderung führt Sie durchs romantische Leintal. Dabei bekommen Sie immer wieder einen Blick auf die Lein, die ein faszinierendes Naturschauspiel bietet. Der Weg beginnt und endet in der Ortsmitte von Täferrot, mit seiner sehenswerten mittelalterlichen Kirche.

## Sehenswürdigkeiten

### 1. Täferrot

Das ehemalige Freibauerndorf gelangte 1331 in den Besitz des Klosters Lorch. Die Dorfkirche ist ein schönes Beispiel einer romanischen Chorturmkirche. Im Inneren ist ein spätgotisches Kruzifix und ein wertvolles Chorgestühl zu bewundern.

### 2. Täferrot Hochwasserrückhaltebecken

Mit dem Bau des kleinen Stausees soll die Hochwassergefahr im Leintal und im mittleren Kochertal vermindert werden. Es liegt in einem schönen, dichten Waldgebiet.



Kirche St. Afra



### 3. Liashöhe bei Lindach

Die sogenannte Liashöhe ist eine Hochfläche über dem wildromantischen Leintal. Hier erwartet den Wanderer ein herrlicher Blick hinüber zum Albtrauf.



Stausee



0 0,5 1 km

Maßstab: 1 : 30.000

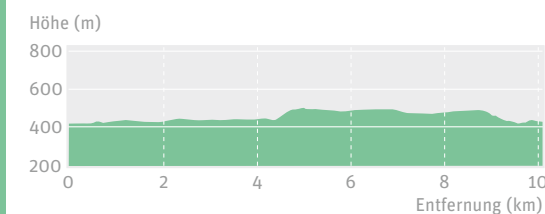
© kartenbauer.de, Kartendaten: © OpenStreetMap-Mitwirkende

Länge: 10,2 km

Start/Ziel: Täferrot

Höhenmeter: 150 Hm

Schwierigkeitsgrad: leicht





Tour 17 – Rundwanderwege

# Weiherrwiesen Weg

Ein wunderschönes Naturschutzgebiet mit zwei Teichen, offenen Flächen mit Birken, historischen Hafnergruben und eine Ponordoline (Schluckloch) erwarten den Wanderer. Der Weg wurde 2019 als Qualitätswanderweg „Wanderbares Deutschland – Traumtour“ ausgezeichnet.

## Sehenswürdigkeiten

### 1. „Weiherrwiesen“

Auf einer von dichten Wäldern umschlossenen weiten Lichtung erstreckt sich das Naturschutzgebiet „Weiherrwiesen“. Dieses Mooregebiet mit seiner grandiosen Flora verzaubert seine Besucher.

### 2. Naturschutzgebiet

Ein kleines Stück Skandinavien erwartet den Besucher des Naturschutzgebietes „Weiherrwiesen“



Mystische Stimmung



auf dem Albuch im Ostalbkreis. Das zur Gemeinde Essingen gehörende Gebiet ist reich sowohl in botanischer Hinsicht, wie auch in Bezug auf die Geologie und die historische Nutzung. Seit 1978 steht das Gebiet unter Naturschutz. Es ist im Besitz des Schwäbischen Heimatbundes.



Weiherrwiesen

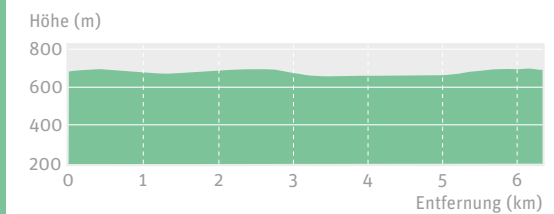
Länge: 6,3 km

Höhenmeter: 76 Hm

Start/Ziel:

Wanderparkplatz Tauchenweiler

Schwierigkeitsgrad: leicht



## Tour 18 – Rundwanderwege

# Wandern Aktiv Gschwend

Auf dieser Wanderung bietet der Hagbergturm herrliche, weite Ausblicke ins Land! Gschwend liegt im Naturpark Schwäbisch-Fränkischer Wald. Tourismus hat hier Tradition. Schon im Sommer 1880 kamen viele Feriengäste hierher. Ein Tipp vor Ort ist auch der „Weiterweg“: eine Mischung aus Naturerlebnis, Kunstpfad und Besinnungsweg.

## Sehenswürdigkeiten

### 1. Hagbergturm

Der Hagbergturm ist ein 23 m hoher Aussichtsturm. Er wurde 1980 neu errichtet, kommt aber im Aussehen seinem 1901 eingeweihten Vorgänger sehr nahe.

### 2. Brandhofer Öl- und Sägemühle

Das Gebäude ist als technisches Kulturdenkmal „Heimatmuseum Haferstampfe“ restauriert und besitzt eine alte Haferstampfe von etwa 1830.

### 3. Menzlesmühle

Die Mühle wurde 1721 in der heutigen Form erbaut. Nach umfangreichen Renovierungen ist die Menzlesmühle mit ihrer weitgehend erhaltenen Mühleneinrichtung ein technisches Kleinod.

### 4. Gschwend

Am Marktplatz befindet sich die im neugotischen Stil von Christoph Leins erbaute ev. Pfarrkirche. Leins war auch Architekt wichtiger Bauten in Stuttgart (u. a. Villa Berg).



0 0,5 1 km

Maßstab: 1 : 30.000

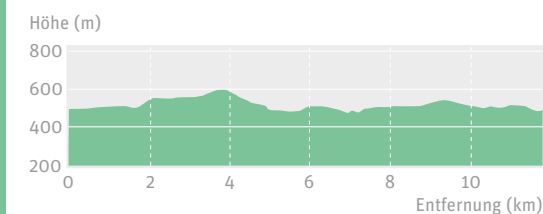
© kartenbauer.de, Kartendaten: © OpenStreetMap-Mitwirkende

Länge: 11,8 km

Start/Ziel: Gschwend

Höhenmeter: 260 Hm

Schwierigkeitsgrad: mittel



# Bänklesweg



Der bekannte „Bänklesweg“ mit seinen herrlichen Sonnenplätzen für Leib und Seele bietet den Wanderern eine imposante Aussicht über den Albtrauf der Schwäbischen Alb vom Hohenstaufen, Rechberg und Stuißen bis zum Brauenberg bei Aalen. Immer wieder begegnet man diversen Wegkreuzen und Bildstöckchen. Kleine Ruheinseln aus Holz laden zum Ausruhen ein. Der „Bänklesweg“ basiert auf der Idee des Igginger Musikanten Otto Müller.

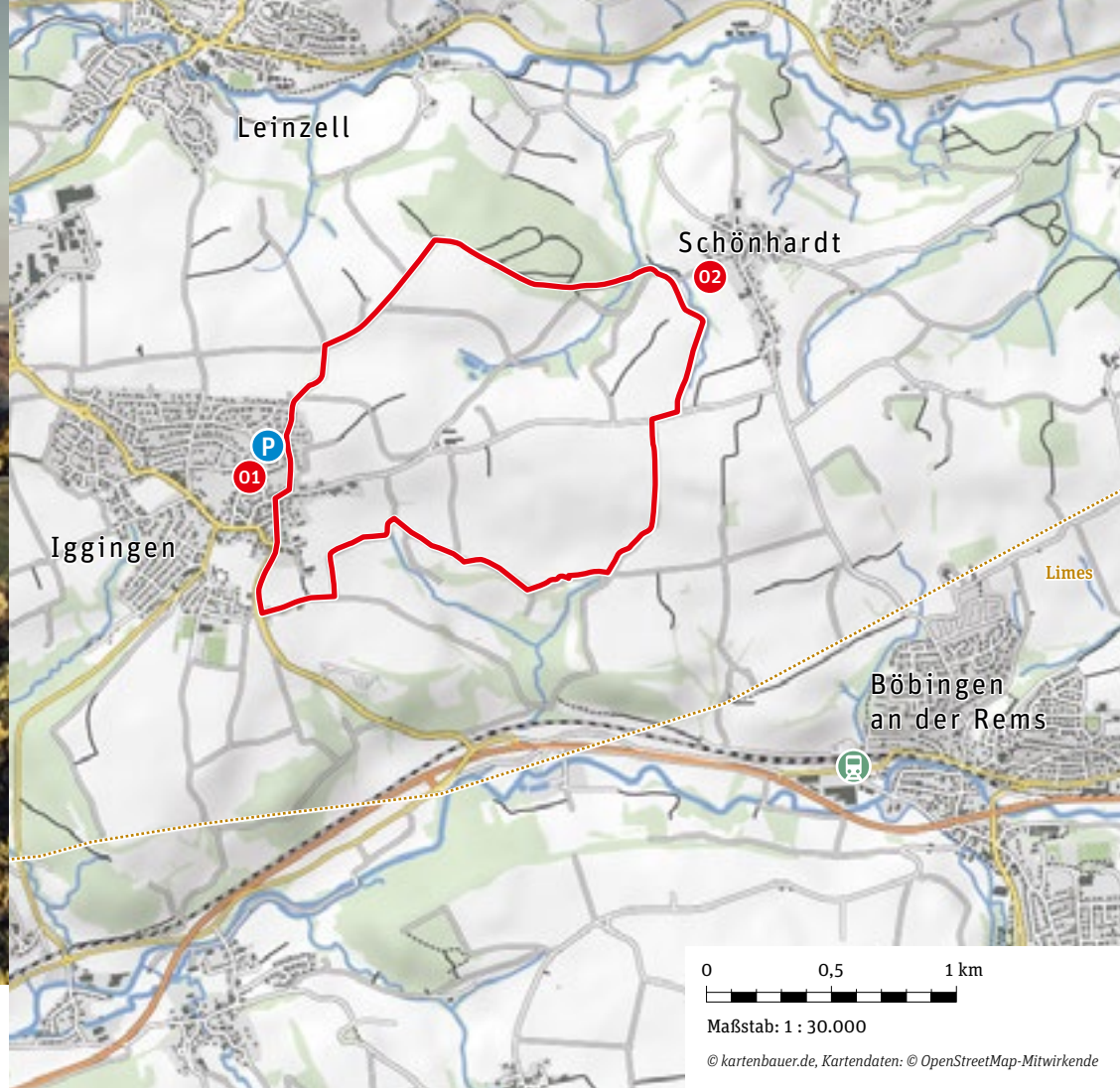
## Sehenswürdigkeiten

### 1. Iggingen

Iggingen wurde bereits im Jahre 855 erstmals unter dem Namen Ucchinga im Lorscher Codex urkundlich erwähnt. Unter anderem sehenswert ist die neoromanische Martinuskirche aus den Jahren 1856 bis 1859.

### 2. Kapelle Hl. Wendelin in Schönhardt

Die Kapelle wurde 1928 erbaut. Der Altar ist mit drei schönen, spätgotischen Heiligenfiguren geschmückt, die um 1520 gefertigt wurden.

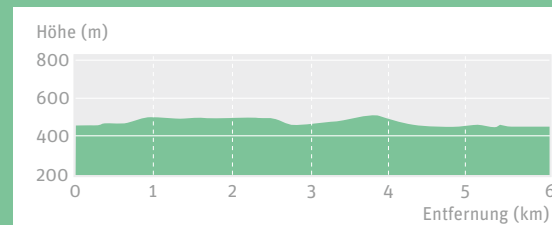


Länge: 6 km

Höhenmeter: 114 Hm

Start/Ziel: Iggingen

Schwierigkeitsgrad: leicht







Tour 20 – Rundwanderwege

# Kaltes Feld Weg

Die Wanderung bietet atemberaubende Ausblicke auf die „Drei Kaiserberge“. Am Segelflugplatz Hornberg vorbei, kommen Sie zum Kalten Feld, das mit dem Knörzerhaus einen idealen Rastplatz bietet. Mit seinen Aussichtspunkten ist der von Wanderbares Deutschland als „Traumtour“ ausgezeichnete Weg ein Augenschmaus für Fernblickbegeisterte.

### 4. Naturschutzgebiet

Das Naturschutzgebiet „Kaltes Feld mit Hornberg, Galgenberg und Eierberg“ ist eine vielfältige Landschaft mit großflächigen Wacholderheiden, kleinen Heideflächen, naturnahen Waldflächen und Wiesen. Der hochwertige Biotopverbund für wärme- und trockenheitsliebende Pflanzen- und Tierarten ist Lebensraum für eine große Anzahl von bedrohten Arten.

## Sehenswürdigkeiten

### 1. Furtlepass

Der Furtlepass ist ein Gebirgspass im Vorland der Schwäbischen Alb; seine Scheitelhöhe liegt auf 630 m ü. NN. Der Radmarathon Alb-Extrem führt einmal im Jahr über den Pass.

### 2. Hornberg

Auf dem Plateau des Hornbergs liegt der Segelflugplatz Hornberg, eine bedeutende Segelflugschule.

### 3. Kaltes Feld

Das Kalte Feld ist mit 781 m ü. NN die höchste Erhebung in Ostwürttemberg.



weite Ausichten



0 0,5 1 km  
Maßstab: 1 : 30.000

© kartenbauer.de, Kartendaten: © OpenStreetMap-Mitwirkende

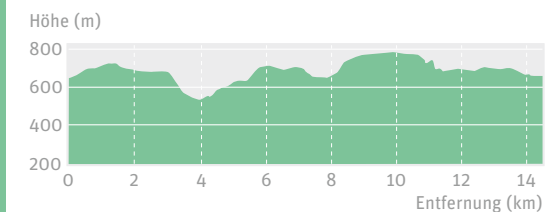
Länge: 14,5 km

Höhenmeter: 472 Hm

Start/Ziel:

Parkplatz Furtlepass

Schwierigkeitsgrad: mittel



## Tour 21 – Themenwege

# Schwedenweg



Der Themenwanderweg führt von Bopfingen nach Nördlingen und erinnert an den Marsch des schwedisch-protestantischen Heeres vom Breitwang in Richtung Albuch am 5. September 1634. Entlang des Wegverlaufs informieren fünf Infotafeln über geschichtliche Zusammenhänge, über die Truppenstärke und die einzelnen Bestandteile einer Armee des 17. Jahrhunderts sowie über den Verlauf der denkwürdigen Schlacht auf dem Albuch am 6. September 1634. Der Weg führt durch eine reizvolle Landschaft und ermöglicht eindrucksvolle Fernblicke.

## Sehenswürdigkeiten

### 1. Burgruine Flochberg

Die einst mächtige staufische Reichsburg schützte den westlichen Zugang zum fruchtbaren Ries, ehe sie im Dreißigjährigen Krieg stark beschädigt und danach nicht mehr aufgebaut wurde. Eine romantische Ruine und historisches Denkmal von besonderer Bedeutung.

### 2. Alte Bürg

Im Jahr 1274 wird die Alte Bürg zum ersten Mal erwähnt. Grabungen ergaben umfangreiche Reste von Wohn- und Wirtschaftsgebäuden sowie einer Ringmauer. Im Nordwesten der Anlage liegt romantisch eine dem Hypolyt geweihte Kapelle. Von der ehemaligen Burganlage sind



Burgruine Flochberg

noch geringe Mauerreste vorhanden. Am Ort befindet sich ein traditionelles Gasthaus.

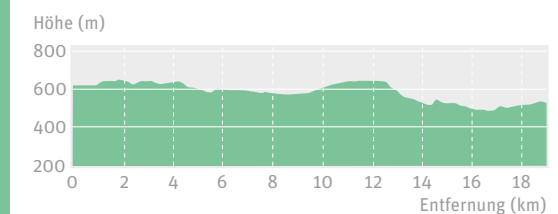
### 3. Ofnethöhlen und römischer Gutshof

Die Ofnethöhlen zwischen Riesbürg-Utzmemmingen und Nördlingen-Holheim sind natürliche Karsthöhlen am Kraterrand des Nördlinger Rieses. Archäologische Funde weisen darauf hin, dass die Höhlen vom Mittelpaläolithikum bis in die Mittelsteinzeit bewohnt waren. Überregionale Bedeutung erlangten die Ofnethöhlen, als im Jahre 1908 steinzeitliche Schädelbestattungen entdeckt wurden. Der nahe liegende römische Gutshof „Villa Rustica“ zeigt anschaulich das Leben einer römischen Familie auf einem Bauernhof.



Ofnethöhlen

Länge: 19 km Start/Ziel: Bopfingen  
Höhenmeter: 255 Hm (Gelände Breitwang) –  
Schwierigkeitsgrad: mittel Albuch südlich von Nördlingen



## Tour 22 – Themenwege

# Mühlenweg Eger

Der Mühlenweg Eger führt von der Egerquelle in Bopfingen-Aufhausen durch ein reizvolles Tal der Schwäbischen Alb und über das romantische Röhrbachtal in den 25 km breiten, kreisrunden Meteoritenkrater Ries nach Nördlingen. Die zahlreichen, historischen und teilweise noch aktiven Mühlen laden entlang des Weges zum Verweilen in der malerischen Landschaft ein.

## Sehenswürdigkeiten

### 1. Egerquelle

Die Egerquelle entspringt ca. 1.300 m westlich von Aufhausen am Fuße des Tiersteins. Friedvoll und verträumt wirkt der idyllische Quellbereich, der von Linden beschattet wird. Von seinem Quelltopf aus hat das kleine Flösschen ein reizvolles Tal ausgeprägt.

### 2. Fuchsmühle

Schauen Sie vorbei an der Mühle mit eisernem Wasserrad.

### 3. Obere Schlägweidmühle

Ehemalige Wehranlage. Mühle mit schönem Wasserrad. Heute Pilotprojekt für Stromerzeugung mit Wasserkraftschnecke.

### 4. Stadt Bopfingen

Die ehemalige freie Reichsstadt Bopfingen am Fuße des einzigartigen Ipfs lädt zu einer Pause ein. Wer es sportlich mag, geht den kurzen



Anstieg zur Ruine Flochberg hinauf und genießt den herrlichen Rundumblick auf's Ries. Wer mehr über die Geschichte der Stadt Bopfingen erfahren möchte, besucht das historische Seelhaus (erbaut 1505).

### 5. Museum KulturLand Ries

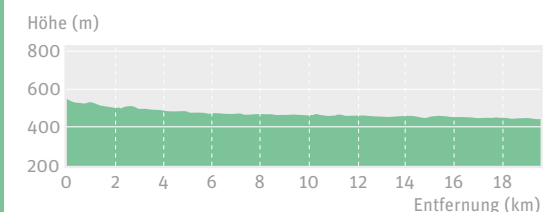
In den landwirtschaftlichen Räumen befinden sich eine intakte Ölmühle von 1898 mit seltenem Kollergang sowie die komplette Einrichtung der Ederheimer Betzenmühle auf dem Stand von 1969 mit Walzenstühlen, Reinigungsmaschinen und weiterem Mühleninventar. Detaillierte Infos zu Öffnungszeiten und den verschiedenen Aktionstagen finden Sie auf der Internetseite [www.museumkulturlandries.de](http://www.museumkulturlandries.de)



Länge: 19,7 km

Höhenmeter: 42 Hm

Start/Ziel: Egerquelle  
Bopfingen - Nördlingen  
Schwierigkeitsgrad: leicht





Tour 23 – Themenwege

# Ellwanger Kapellentour

Durch die sanfte Hügellandschaft der Ellwanger Berge führt der gut begehbare und auch für Kinderwagen geeignete Weg. Er verbindet Natur und Kultur: Höhepunkt, nicht nur topographisch, ist die barocke Wallfahrtskirche auf dem Schönenberg. Hier kann man eine wunderschöne Aussicht genießen!

Sonnenhungrige und Familien. Kiosk, Duschen, Umkleiden und Sanitäranlagen ergänzen das Angebot.

### 3. Ursulakapelle Stocken

1891 erbaut, enthält die Kapelle einen beeindruckenden Barockaltar.

### 4. Sebastianskapelle Eigenzell

Aus gotischer Zeit stammt die Sebastianskapelle, die 1427 geweiht wurde.

## Sehenswürdigkeiten

### 1. Wallfahrtskirche Schönenberg

Der wohl schönste Barockbau Ellwangens ist ein Werk der vorarlberger Baumeister Michael und Christian Thumb, die unter der Leitung des Jesuiten Heinrich Mayer auf dem Schönenberg 1682–1695 erstmals eine tonnengewölbte Kirche mit Galerie realisierten. Eine Bauform, die später als Vorarlberger Münsterschema bei vielen Kirchen (vor allem in Oberschwaben) wiederholt wurde.

### 2. Naturfreibad Kreßbachsee

Ein Badefloß, ein Nichtschwimmerbereich, eine Rutschbahn sowie ein Beachvolleyballfeld machen diesen See zum idealen Ausflugsziel für



Wallfahrtskirche Gnadenskapelle



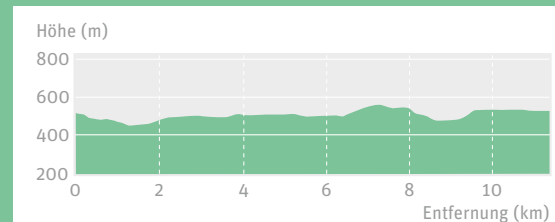
Kreßbachsee

Länge: 11,4 km

Höhenmeter: 175 Hm

Start/Ziel: Schönenberg

Schwierigkeitsgrad: leicht





Tour 24 – Themenwege

# Limeswanderung

Wandeln Sie auf den Spuren der Römer und erleben Sie imposante Aussichten zum Albtrauf der Schwäbischen Alb vom Rosenstein und hinüber bis zum Rechberg. Start- und Endpunkt dieses aussichtsreichen Rundwanderwegs ist der Bahnhof von Böbingen.

## Sehenswürdigkeiten

### 1. Kastell Böbingen

Um 160 n. Chr. wurde während der Herrschaft des römischen Kaisers Antoninus Pius nördlich der Rems der Limes errichtet. Eine Kohorte, also 500 Soldaten, waren hier stationiert. Noch heute sieht man die Reste der Grundmauern des Kastells.

### 2. Mögglingen

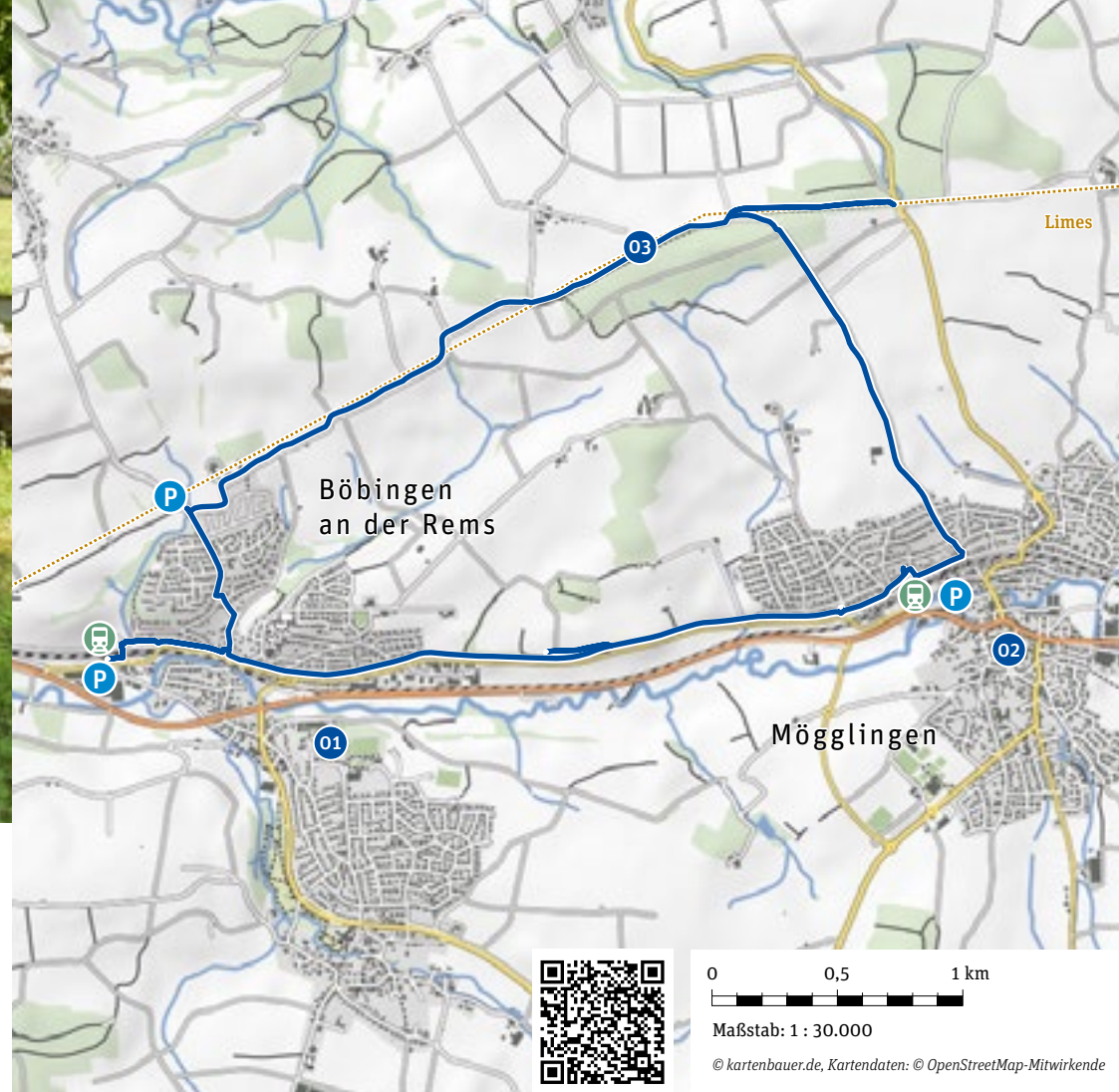
Die erste urkundliche Erwähnung des Ortes erfolgte 1143. Aus dieser Zeit ist der mächtige romanische Glockenturm, der ansonsten modern gestalteten Pfarrkirche St. Peter und Paul, erhalten.

### 3. Spuren des Römerwalls mit Infotafeln zum Limes

Durchqueren Sie einen herrlichen Buchenwald! Zahlreiche Schautafeln zur Vorgeschichte und zur Römerzeit gestalten die Wanderung interessant und erlebnisreich. Mehrere Aussichtspunkte gewähren einen herrlichen Blick auf die Vorlandkette der Schwäbischen Alb.

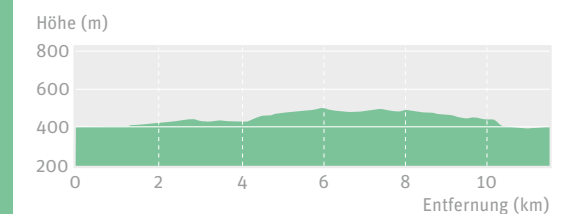


Mögglingen – Limes im Wald



Limestafel

Länge: 11,6 km      Start/Ziel: Bahnhof Böbingen  
 Höhenmeter: 140 Hm      Schwierigkeitsgrad: leicht



## Tour 25 – Themenwege

# Limesrundwanderweg Rainau

Das UNESCO-Welterbe „Obergermanisch-Raetischer Limes“ durchzieht das Gebiet der Gemeinde Rainau. Auf dieser Strecke haben sich einige der schönsten Teilstücke und Einzeldenkmäler des Limes erhalten. Alle Objekte sind an Ort und Stelle durch Informationstafeln und Modelle erläutert. Der Bucher Stausee bietet zudem attraktive Freizeitangebote.



### 4. Kastell Rainau

Das Kastell liegt etwa 1,2 km hinter dem Limes auf einer Anhöhe über der Jagst. Die hier stationierten Soldaten einer 500 Mann starken Kohorte überwachten die Reichsgrenze. Die Umwehrung mit ihren vier Toren wurde durch eine Heckenpflanzung und einzelne Bäume für die Besucher kenntlich gemacht. Im Zentrum des Lagers ist der Grundriss des Stabsgebäudes markiert.



Bucher Stausee



Römerturm Rainau-Buch

## Sehenswürdigkeiten

### 1. Rekonstruierter Römerturm Rainau-Buch

Nah dem Ortsteil Buch wurde ein hölzerner, begehbare Limesturm in Originalgröße rekonstruiert.

### 2. Limestor Dalkingen

Das Limestor Dalkingen ist am gesamten Welterbe Limes einzigartig. Die prunkvolle Ausgestaltung mit einer dekorativen Schaufassade stand wohl im Zusammenhang mit dem Germanienfeldzug des Kaisers Caracalla im Jahr 213 n. Chr.

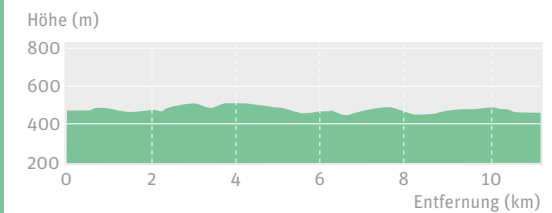
### 3. Bucher Stausee

Ein bezaubernder Badesee mit zahlreichen Attraktionen u. a. einem römischen Wasserspielplatz, Liegewiesen und einem barrierefreien Wasserzugang.

Länge: 11,3 km

Höhenmeter: 160 Hm

Start/Ziel:  
Parkplatz Limesturm  
Schwierigkeitsgrad: mittel



## Tour 26 – Themenwege

# Keltenweg beim Ipf

Wanderung zwischen Ipf und Goldberg auf den Spuren aufregender archäologischer Funde. Der Ipf ist eines der bedeutendsten Natur- und Kulturdenkmale Baden-Württembergs. Er erhebt sich als mächtiger Zeugenberg des Weißen Jura über der ehemaligen Reichsstadt Bopfingen. Der Ipf ist 668 m hoch und bildet den östlichsten Ausläufer der Schwäbischen Alb. Umfangreiche und beeindruckende Befestigungssysteme geben Anlass zur Vermutung, dass der Ipf ein frühkeltischer Fürstensitz war. Vom Gipfelplateau erwartet den Besucher ein spektakulärer Rundblick, der bei gutem Wetter bis zu den Alpen reicht.

## Sehenswürdigkeiten

### 1. Kloster Kirchheim am Ries

Das ehemalige Zisterzienserkloster „Mariä Himmelfahrt“ zu Kirchheim am Ries ist ein besonderes Kleinod in der geschichtsträchtigen, mit zahlreichen kulturhistorischen Zeugnissen durchsetzten Landschaft zwischen Härtsfeld und Ries. Abseits der pulsierenden Verkehrsadern hat es sich eine stille Beschaulichkeit bewahren können, die durch die alles umfassende Klostermauer noch gesteigert wird.

### 2. Grabhügel Osterholz

Zwischen 1998 und 2003 wurden an verschiedenen Stellen in der Umgebung von Osterholz Großgrabhügel entdeckt. Einer davon wurde



Kloster Kirchheim am Ries

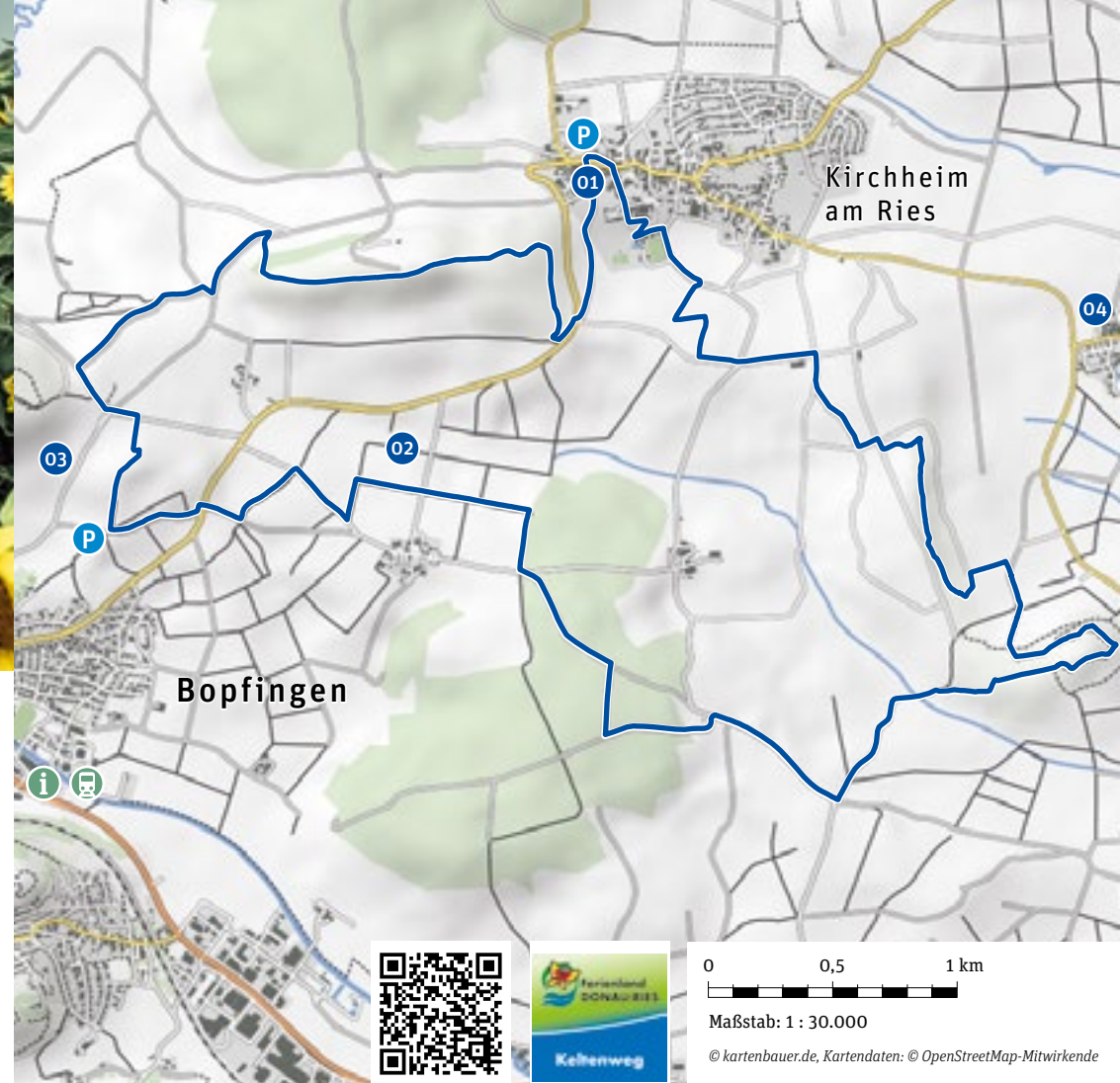
rekonstruiert. Der unmittelbare Sichtkontakt zum Ipf illustriert den engen Zusammenhang zwischen seinen Bestattungsplatz und der Siedlung am Ipf.

### 3. Keltische Freilichtanlage am Ipf

Am Fuße des Ipf verdeutlicht die Rekonstruktion eines keltischen Fürstenhofes, welche mächtige Hochkultur hier einst geherrscht haben muss.

### 4. Goldbergmuseum

Umfangreiche Dokumentation der Siedlungsgeschichte auf dem Goldberg, einer weiteren vorgeschichtlichen Siedlung, mit einzigartigen Modellen von Wohnstätten und Werkzeugen.



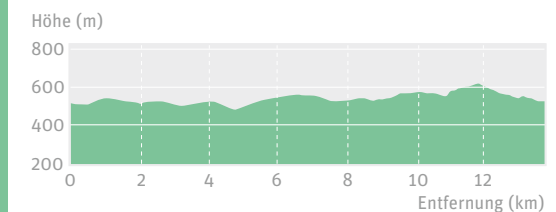
Keltische Freilichtanlage beim Ipf

Länge: 13,7 km

Höhenmeter: 249 Hm

Start/Ziel: Kloster Kirchheim

Schwierigkeitsgrad: mittel





Tour 27 – Themenwege

# Themenpfad Barock

Willkommen in der barocken Kulturlandschaft Härtsfeld! Der Wanderweg führt vom Parkplatz der Abtei auf geteertem Weg um die Klosteranlage und auf geschottertem Waldweg am „Napoleonfels“ vorbei zur Waldkapelle Maria Buch. Dann geht es am Abeleshof vorbei und über die Klosterallee wieder zurück zum Ausgangspunkt.

### 2. Kapelle Maria Buch

Schön im Wald gelegen, wurde die Kapelle 1889 anstelle eines Vorgängerbaus errichtet. 1929 wurde sie von Beuronen Mönchen im Nazarenstil ausgemalt.

### 3. Reizvolle Landschaft mit Infotafeln zum Thema Barock

Zehn Informationstafeln am idyllischen Themenpfad zeigen Einblicke in die Zeit des Barock.

## Sehenswürdigkeiten

### 1. Abtei Neresheim

Die Abteikirche als geistliches und architektonisches Zentrum der Klosteranlage gilt als herausragende Sehenswürdigkeit in Baden-Württemberg und als Kulturgut von europäischem Rang. Der Bau wurde 1750 nach Plänen von Balthasar Neumann begonnen und im Jahre 1792 beendet. Die leuchtenden Fresken von Martin Knoller und die barocke Orgel von Johann Nepomuk Holzhay sind bedeutende Kunstschätze. Sehenswert ist auch das Klostermuseum.



Kloster Neresheim mit Härtsfeldbahn



0 0,5 1 km

Maßstab: 1 : 30.000

© kartenbauer.de, Kartendaten: © OpenStreetMap-Mitwirkende



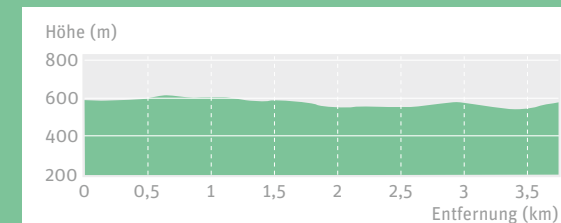
Infotafel am Kloster

Länge: 3,8 km

Höhenmeter: 95 Hm

Start/Ziel: Abtei Neresheim

Schwierigkeitsgrad: leicht





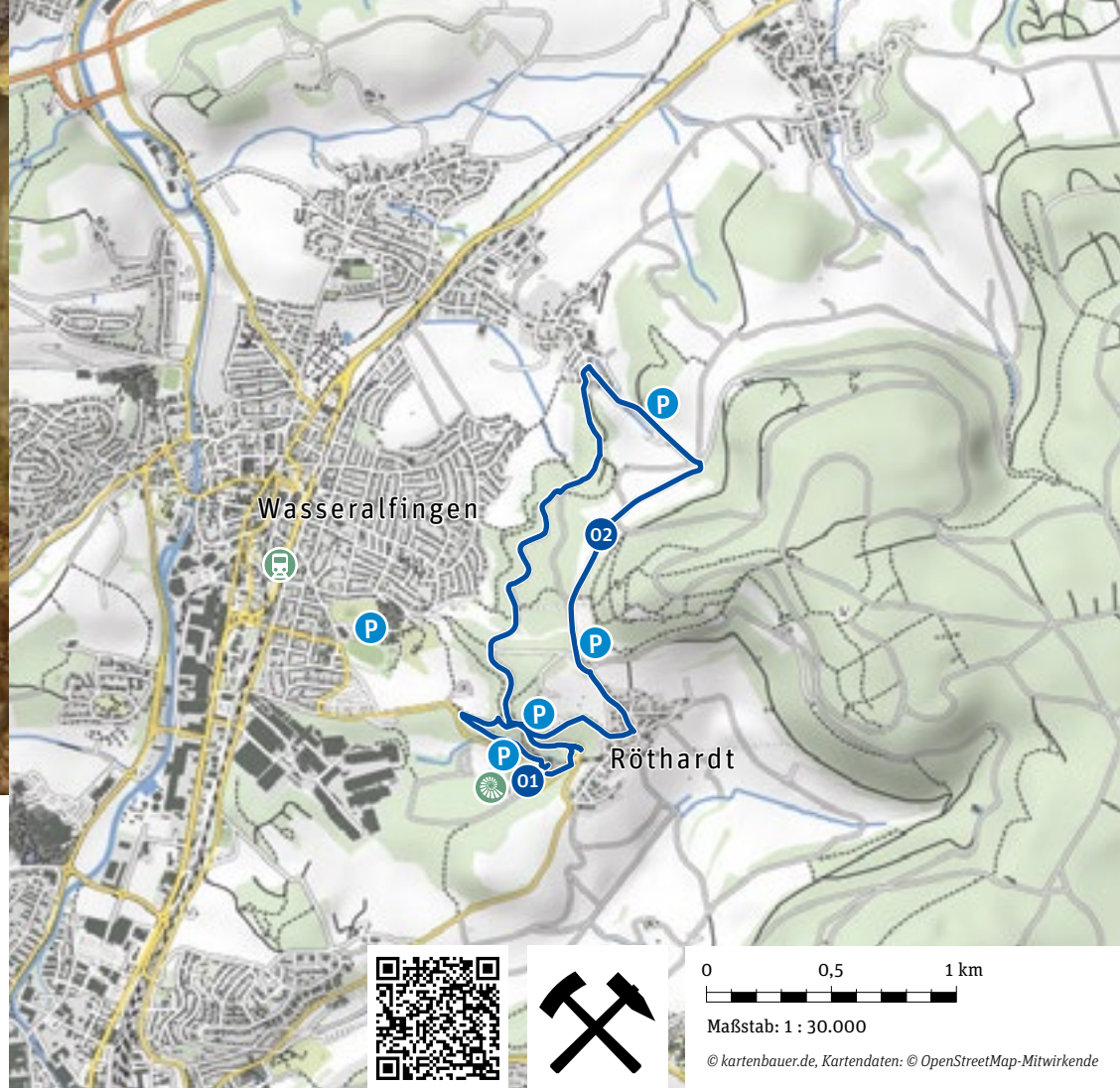
Tour 28 – Themenwege

# Bergbaupfad Wasseralfingen

Tauchen Sie ein in 400 Jahre Bergbaugeschichte am Braunenbergl! Der Wanderer kann am „Tiefen Stollen“, am Freibad Wasseralfingen, am Erzhäusle, am Wanderparkplatz Röthardt und am Parkplatz beim Woellwarthstein in die Wanderung einsteigen. Der Bergbaupfad ist dabei geteilt in drei Themenrunden: Erzweg-Runde, Bergbau-Runde und Aussichts-Runde (von Süd nach Nord), die sich frei kombinieren lassen. Das Besucherbergwerk ist eine bedeutende Attraktion im UNESCO-Geopark Schwäbische Alb, welcher hier auch eine Infostelle unterhält.

## 2. Themenweg mit Infotafeln

23 Infotafeln vermitteln Wissenswertes darüber, wie der Eisenerzbergbau die Region geprägt und welche Spuren er bis heute hinterlassen hat: Von halb verfallenen Grubengängen bis zur ersten Zahnradbahn Deutschlands. Außerdem locken fantastische Panoramen bis Ellwangen und zu den „Drei Kaiserbergen“.



## Sehenswürdigkeiten

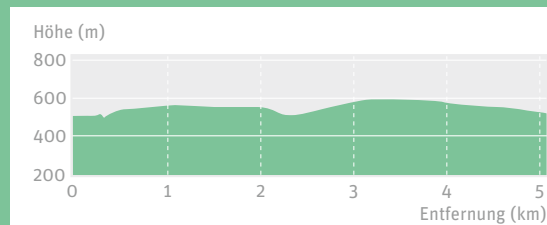
### 1. „Tiefer Stollen“ mit Grubenbahn

Im Rahmen von spannenden Führungen dokumentiert das einzige Schaubergwerk auf der Schwäbischen Alb die Geschichte des Eisenerzabbaus in Aalen-Wasseralfingen. Bereits die Einfahrt mit der Grubenbahn ist ein Erlebnis, bevor die Besucher auf einem 800 m langen Rundgang alles über die Gewinnung und Weiterverarbeitung von Eisenerz erfahren.



Länge: 5,1 km  
Höhenmeter: 151 Hm

Start/Ziel:  
Parkplatz „Tiefer Stollen“  
Schwierigkeitsgrad: mittel



# Skulpturenweg Neuler – Niederalfingen



Die Künstlergruppe „Sculpturics“ lädt Sie herzlich ein, die Skulpturenwege zwischen Neuler und Niederalfingen ausgiebig zu erkunden. Zwischen 2001 und 2009 sind insgesamt 83 Skulpturen auf 8,5 km entstanden. Dabei kann zwischen zwei Rundkursen oder der Gesamtstrecke – je nach Zeitplan und persönlicher Leistungsfähigkeit gewählt werden. Der gesamte Skulpturenweg ist dabei in eine malerische Landschaft eingebettet. Der Skulpturenweg verbindet die beiden Gemeinden Neuler und Hüttlingen und kann von beiden Orten aus gestartet werden.

### 3. Niederalfingen Naturerlebnisbad

Das in der Region einzigartige neue Naturerlebnisbad Niederalfingen, dessen Wasser biologisch gereinigt wird, ermöglicht naturnahes Badevergnügen in chlorfreiem Wasser. Das ursprüngliche Becken wurde durch einen großen Strandbereich und zahlreiche Attraktivitäten für Kinder, wie einen Bachlauf mit Matschbereich, ergänzt.

### 4. Marienburg in Niederalfingen

Heute Jugendbildungs- und Freizeitstätte, Schullandheim. Die Burg wurde im Jahr 1050 erbaut. 1551 ging die Burganlage an die Augsburger Fugger, von denen 1575 bis 1577 die Burg um- und ausgebaut wurde.



Marienburg Niederalfingen



0 0,5 1 km

Maßstab: 1 : 30.000

© kartenbauer.de, Kartendaten: © OpenStreetMap-Mitwirkende

## Sehenswürdigkeiten

### 1. Neuler

Neuler wurde im Jahre 1113 erstmals urkundlich erwähnt. 1746 wurde die schöne barocke Pfarrkirche auf den Grundmauern einer gotischen Kirche erbaut. Ein erster Abschnitt des Skulpturenwegs ist ein Rundweg mit dem Titel „Rund um Neuler“.

### 2. Krähenbachtal und Schlierbachtal

Entlang der Abschnitte II und III sind weitere interessante Skulpturen zu sehen. Sie wandern in einer sehr reizvollen Landschaft.



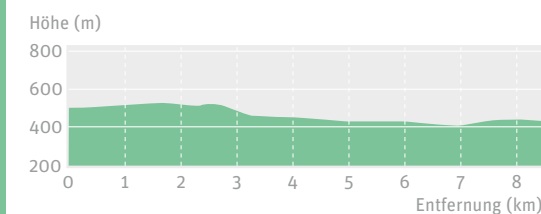
Skulpturenweg

Länge: 8,5 km

Höhenmeter: 54 Hm

Start/Ziel: Neuler

Schwierigkeitsgrad: mittel



# Waldkugelbahn Weg



Der Waldkugelbahn Weg – Eine ideale Familien- und Kindertour mit zahlreichen Attraktionen und Erlebnismöglichkeiten. Die abwechslungsreichen Wanderpfade durch das „NATURATUM ErlebnisWaldpfad“ laden Jung und Alt ein, den Wald zu entdecken. An vielen der erlebnisreichen Stationen erfahren die Besucher Wissenswertes und Interessantes über die zahlreichen Verbindungen, die es zwischen dem Wald und uns Menschen gibt. Als besonderes Highlight windet und schlängelt sich die XXL-Waldkugelbahn durch das Taubental in Richtung Innenstadt.

## Sehenswürdigkeiten

### 1. St. Salvator

Der St. Salvator ist ein Wallfahrtskomplex über Schwäbisch Gmünd. Er besteht aus zwei Felsenkapellen sowie einem Kreuzweg mit mehreren Kapellen, der in dieser Form in Deutschland einzigartig ist.

### 2. Haus Schönblick

Die Geschichte des Schönblick reicht zurück bis zum März 1914, als der Altpietistische Gemeinschaftsverband in Württemberg zum Bau eines Christlichen Erholungsheimes aufrief. Heute ist es ein modernes Gäste- und Tagungszentrum mit einem vielfältigen Veranstaltungsprogramm. 1921 wurde hier der Schauspieler Peter Ustinov getauft.

### 3. Himmelsstürmer

Der 40 m hohe Aussichtsturm wurde in einer einzigartigen Holzkonstruktion als Wahrzeichen zur Landesgartenschau 2014 in Schwäbisch Gmünd errichtet.

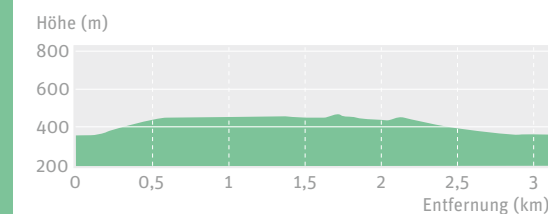
### 4. Altstadt Schwäbisch Gmünd

Die malerische Altstadt hat viele imposante Bauwerke zu bieten: Allen voran das gotische Münster und die romanische Johanniskirche.



Länge: 3,2 km  
Höhenmeter: 101 Hm

Start/Ziel: Wanderparkplatz Taubental – Schwäbisch Gmünd  
Schwierigkeitsgrad: leicht





Tour 31 – Themenwege

# Rittersteig

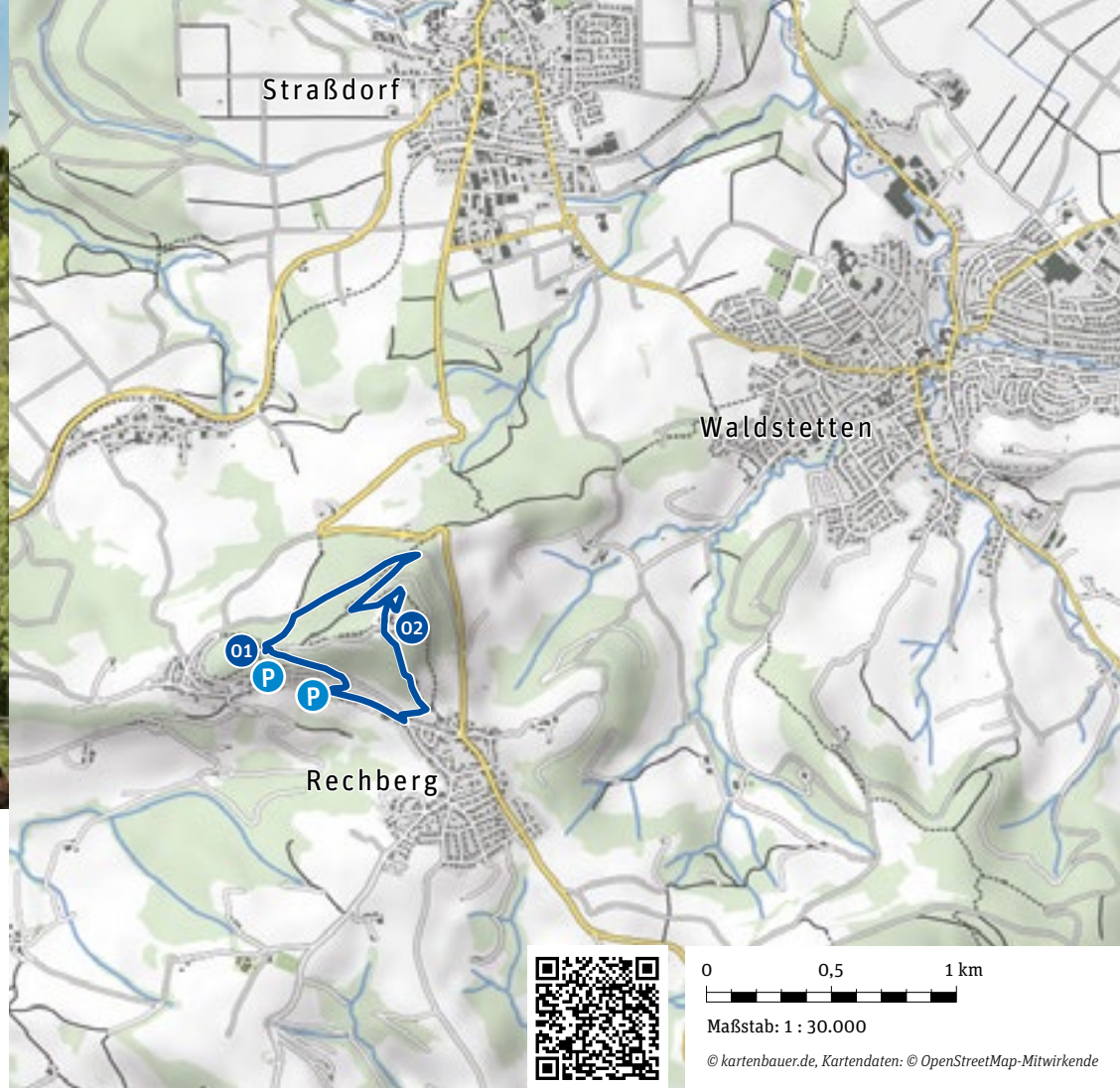
Kurze, landschaftlich wie auch kulturell sehr attraktive Rundtour. Auf naturbelassenen Pfaden besteigen die Wanderer den Rechberg mit seiner bedeutenden Wallfahrtskirche und beeindruckenden Burgruine. Sehr schöne Aussichten runden diese für Jung und Alt geeignete Wanderung ab. Der „Rittersteig“ führt beispielsweise hinauf auf die Burgruine Rechberg, mitten hinein in die Zeit der Minnesänger, zauberhaften Prinzessinnen und tapferen Ritter.

## 2. St. Maria

Seit dem 15. Jahrhundert ist auf dem Berg eine Wallfahrtsstätte nachgewiesen. Zusammen mit der Ruine Hohenrechberg ist die heutige barocke Wallfahrtskirche ein Wahrzeichen der Region.



Ruine Hohenrechberg



0 0,5 1 km

Maßstab: 1 : 30.000

© kartenbauer.de, Kartendaten: © OpenStreetMap-Mitwirkende

## Sehenswürdigkeiten

### 1. Ruine Hohenrechberg

Mittelalterliche Burgruine mit gemütlichem Burgrestaurant. Tolle Aussicht von einem der „Drei Kaiserberge“ über die Landschaft.



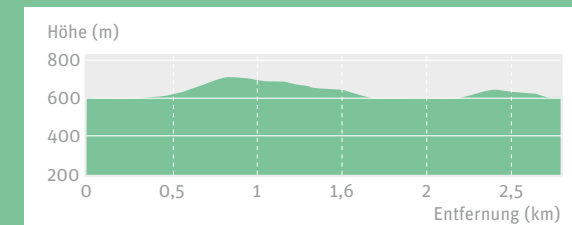
St. Maria

Länge: 2,7 km

Höhenmeter: 161 Hm

Start/Ziel: Rechberg

Schwierigkeitsgrad: mittel





Blick auf Kloster Neresheim



Schwäbisch Gmünd



Wandern auf dem Rosenstein



Innenstadt Aalen



Limes-Park Rainau



Innenstadt Ellwangen

# Service

Zertifizierte Hotels durch den Deutschen Wanderverband



## Gasthof Kronprinzen

Sebastiansgraben 1  
73479 Ellwangen-Jagst  
Tel.: 07961 3540  
Fax: 07961 563665  
winkler@kronprinzen-ellwangen.de  
www.kronprinzen-ellwangen.de



## Garni- & Aparthotel Rose Ellwangen

Familie Mühleck, Jagststraße 4  
73479 Ellwangen-Schrezheim  
Tel.: 07961 2148  
Fax: 07961 54936  
reservierung@rose-ellwangen.de  
www.rose-ellwangen.de



## Hotel Schweizerhof

Bürglestraße 13  
73560 Böbingen  
Tel.: 07173 91080  
Fax: 07173 910849  
info@schweizerhofboebingen.de  
www.schweizerhofboebingen.de



## Vilotel

Eugen-Bolz-Platz 2  
73447 Oberkochen  
Tel.: 07364 955540  
Fax: 07364 9555413  
info@vilotel.de  
www.vilotel.de



## Landhotel Wental

Lieb GmbH, Wental 1  
73566 Bartholomä  
Tel.: 07173 978190  
Fax: 07173 9781940  
info@wental.de  
www.wental.de



## Hotel Restaurant Roter Ochsen

Hauptstr. 24  
73466 Lauchheim  
Tel.: 07363 5329  
Fax: 07363 7324  
info@roter-ochsen-lauchheim.de  
www.roter-ochsen-lauchheim.de

Weitere Hotels im Ostalbkreis freuen sich auf Ihren Besuch!

Gastgeberverzeichnis:  
www.toubiz.de/ostalb



# Impressum

## Herausgeber:

### Tourismusbüro Ostalbkreis

Stuttgarter Straße 41  
73430 Aalen  
Telefon: 07361 503-1767  
Mail: tourismus@ostalbkreis.de

**Erscheinungsjahr:** 2020, 2. Auflage

## Text und Redaktion:

Tourismusbüro Ostalbkreis

## Bildnachweise:

© Landratsamt Ostalbkreis, Fotograf Chris Frumolt, Fotograf Th. Rathay, touristische Mitgliedsregionen, Städte und Gemeinden  
Tour 08 - Panoramaweg Aalen,  
S. 24: Aalbüumle, Stadt Aalen/miAA  
Tour 18 - Wandern Aktiv Gschwend,  
S. 45: Hagbergturm, FVG Schwäbischer Wald  
Tour 22 - Mühlenweg Eger,  
S. 53: Mühlenmuseum Maihingen, Bruno Langner

## Layout & Realisierung:

H1QN GmbH Werbeagentur Aalen, www.h1qn.de

## Routenführung, Tourenprofile und

## Kartengrundlage:

Agentur arcos

## Druck:

Wahl-Druck GmbH

## Gesamtauflage:

15.000

## Erscheinungstermin:

April 2020

## Haftungsausschluss:

Das Tourismusbüro des Landratsamtes Ostalbkreis kann aufgrund etwaiger Änderungen vor Ort, Änderungen der Tourenverläufe etc. für Angaben in der Wanderbroschüre keinerlei Gewähr und Haftung übernehmen. Die Angaben sind nach bestem Wissen erstellt.

## Stand:

März 2020. Für eventuelle Druck- und Satzfehler wird keinerlei Gewähr übernommen.

# Legende

■ ■ ■ ■ ■ Limes



Tourist-Information



Geopark-Infostellen



Bahnstation



Parkplatz

Ein Stück  
Schwäbische  
Alb!

WIR  
SIND  
SÜDEN.  
BADEN-  
WÜRTTEMBERG



*Jeden Tag ein bisschen Ostalb ...*

 [fb.com/TourismusOstalb](https://fb.com/TourismusOstalb)

 [youtube.de/weltkultour](https://youtube.de/weltkultour)



[www.tourismus.ostalbkreis.de](http://www.tourismus.ostalbkreis.de)  
[www.weltkultour-schwaebischealb.de](http://www.weltkultour-schwaebischealb.de)